

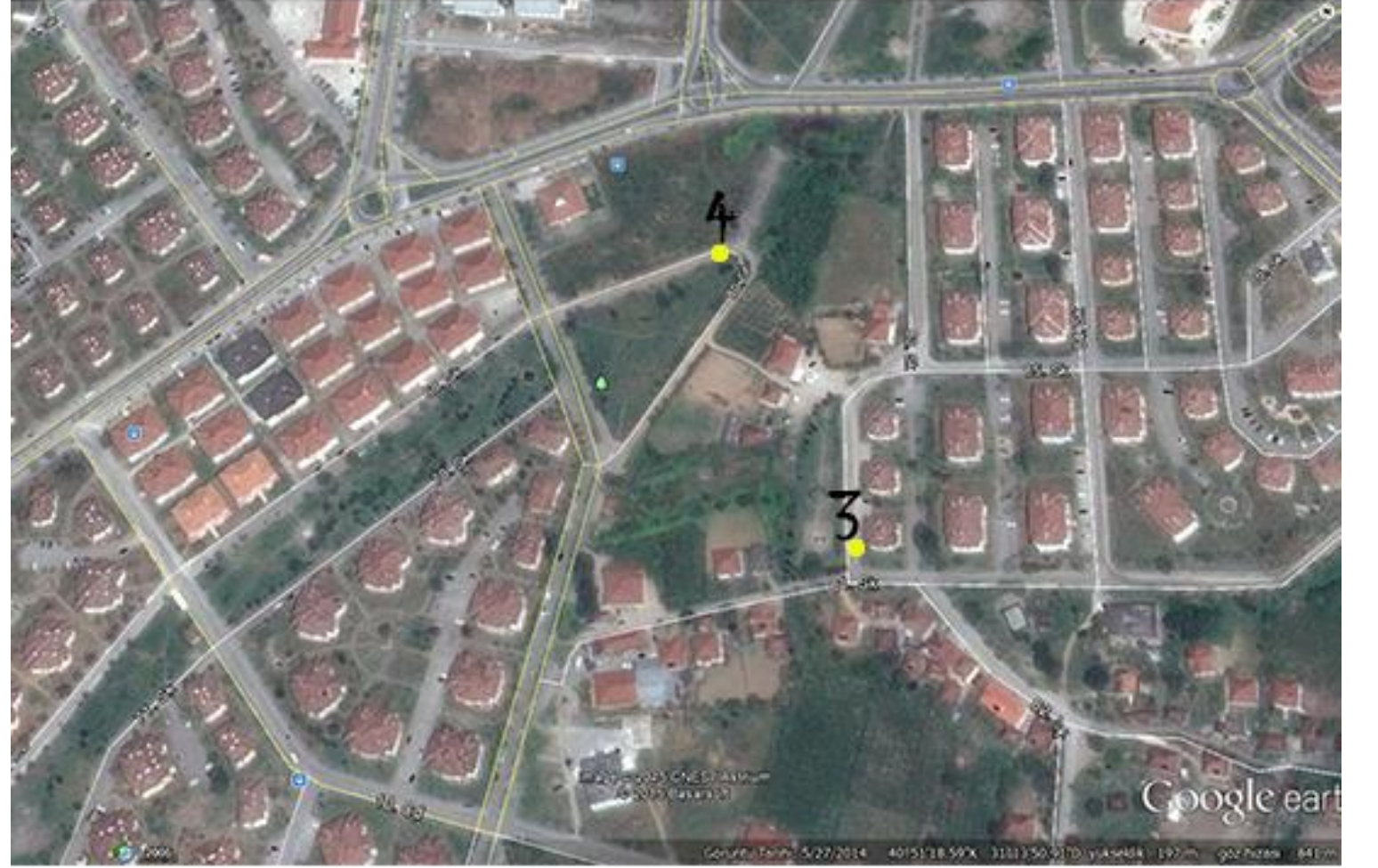
GÜZELBAHÇE MAHALLESİ

No	Ölçüm Özelliği	Rakım	Utm Koordinat	Google Koordinat
1	Yapı	189m	36T 0350763 4523775	40,850669 31,227775
2	Yapı	195m	36T 0350737 4523808	40,856 31,230



GÜZELBAHÇE MAHALLESİ

No	Ölçüm Özelliği	Rakım	Utm Koordinat	Google Koordinat
3	Açık Alan	204m	36T 0351013 4523775	40,854145 31,231130
4	Açık Alan	209m	36T 0350945 4524361	40,856600 31,231



GÜZELBAHÇE MAHALLESİ

No	Ölçüm Özelliği	Rakım	Utm Koordinat	Google Koordinat
5	Koridor	193m	36T 0350828 4524436	40,857246 31,220527
6	Koridor	178m	36T 0350452 4523912	40,856686 31,231375




5



6

GÜZELBAHÇE MAHALLESİ

No	Ölçüm Özelliği	Rakım	Utm Koordinat	Google Koordinat
7	Ana Koridor	200m	36T 0350726 4524503	40,852882 31,225803
8	Ana Koridor	175m	36T 0350363 4524114	40,856 31,230



GÜZELBAHÇE MAHALLESİ / BAHÇELİEVLER MAHALLESİ

No	Ölçüm Özelliği	Rakım	Utm Koordinat	Google Koordinat
9	Ana Koridor	245m	36T 0350793 4525112	40,866065 31,221105
10	Ana Koridor	255m	36T 0350928 4525492	40,867 31,231



BAHÇELİEVLER MAHALLESİ / ESENTEPE MAHALLESİ

No	Ölçüm Özelliği	Rakım	Utm Koordinat	Google Koordinat
11	Ana Koridor	315m	36T 0351566 4525534	40,855098 31,210887
12	Ana Koridor	300m	36T 0351228 4525214	40,864513 31,234685



11



12

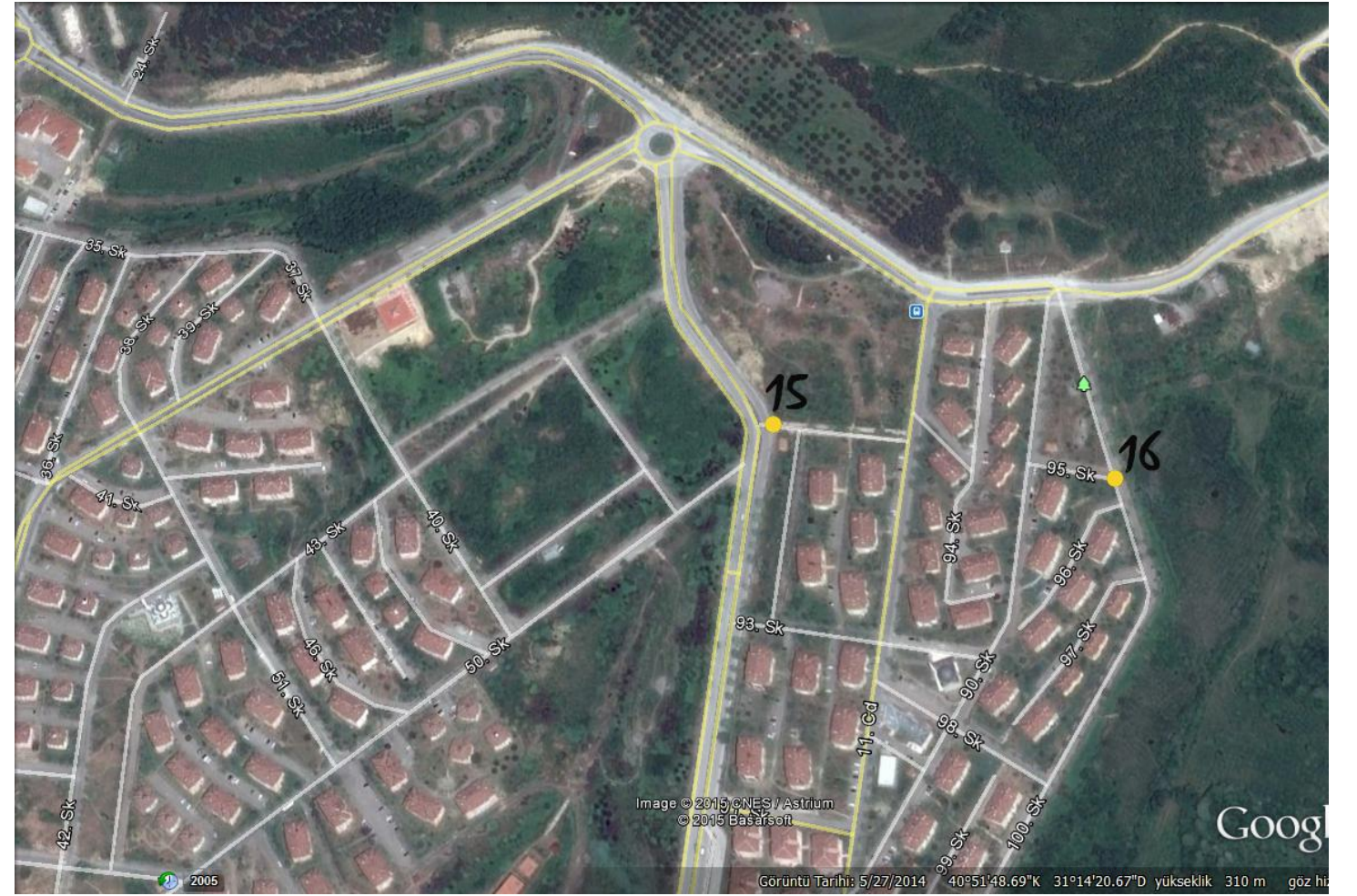
ESENTEPE MAHALLESİ / BAHÇELİEVLER MAHALLESİ

No	Ölçüm Özelliği	Rakım	Utm Koordinat	Google Koordinat
13	Ana Koridor	278m	36T 0351521 4524756	40,857250 31,209842
14	Ana Koridor	234m	36T 0351205 4524380	40,857 31,235



ESENTEPE MAHALLESİ

No	Ölçüm Özelliği	Rakım	Utm Koordinat	Google Koordinat
15	Yapı	308m	36T 0351663 4525295	40,826759 31,199401
16	Yapı	327m	36T 0351911 4525064	40,863 31,243




15



16

ESENTEPE MAHALLESİ

No	Ölçüm Özelliği	Rakım	Utm Koordinat	Google Koordinat
17	Koridor	273m	36T 0351442 4524590	40,860641 31,234760
18	Koridor	315m	36T 0351693 4524749	40,860270 31,231916



17



18

BAHÇELİEVLER MAHALLESİ

No	Ölçüm Özelliği	Rakım	Utm Koordinat	Google Koordinat
19	Açık Alan	231m	36T 0351254 4524769	40,860494 31,234571
20	Açık Alan	259m	36T 0351453 4524815	40,861645 31,239506




19



20


ESENTEPE MAHALLESİ / YEŞİLTEPE MAHALLESİ

No	Ölçüm Özelliği	Rakım	Utm Koordinat	Google Koordinat
21	Açık Alan	300m	36T 0351733 4524736	40,856 31,238
22	Açık Alan	239m	36T 0351827 4524502	40,858490 31,232962



YEŞİLTEPE MAHALLESİ

No	Ölçüm Özelliği	Rakım	Utm Koordinat	Google Koordinat
23	Yapı	261m	36T 0351759 4524374	40,857 31,231
24	Yapı	242m	36T 0352225 4523736	40,851 31,247




23

24

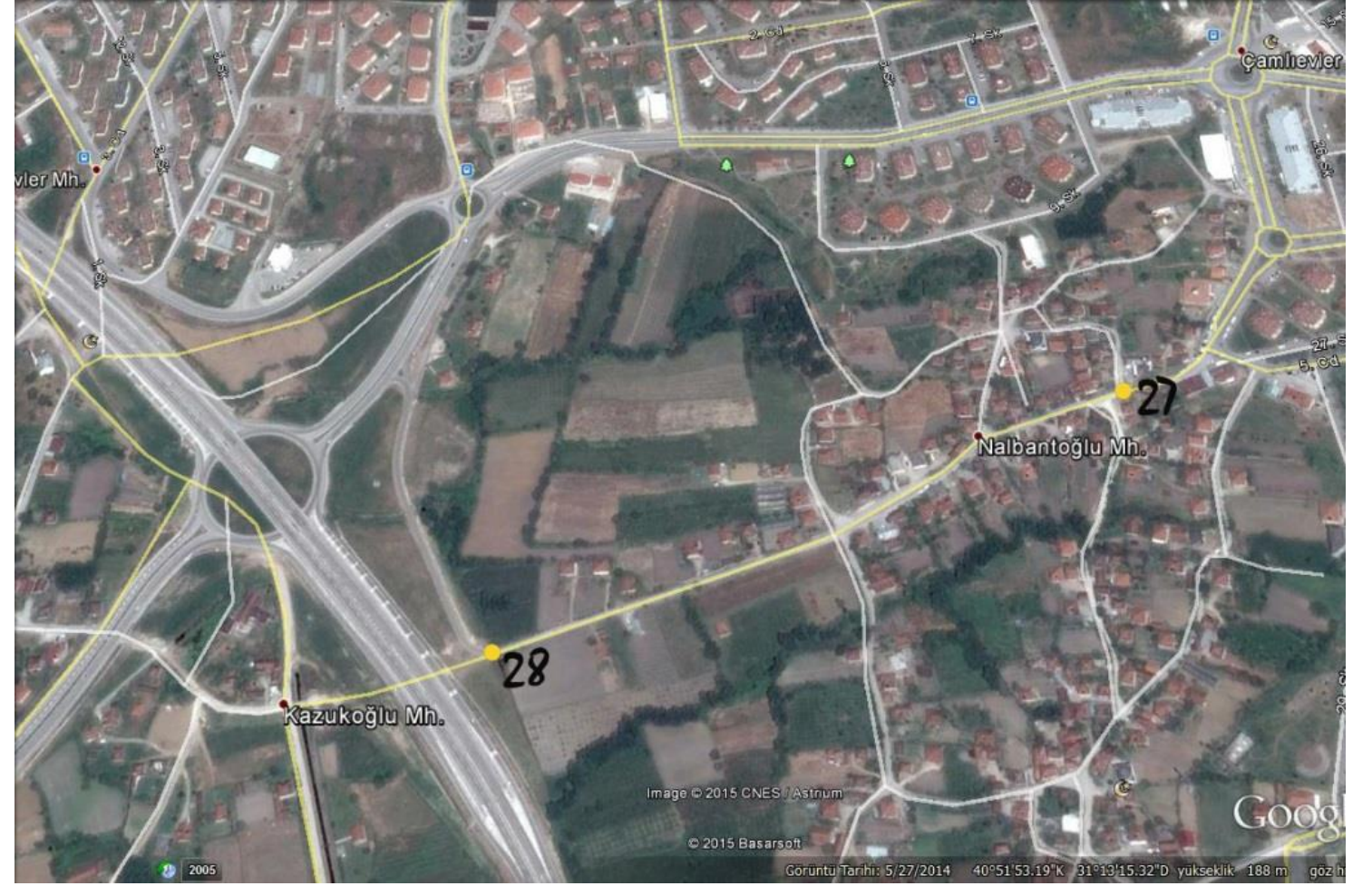
SALLAR MAHALLESİ

No	Ölçüm Özelliği	Rakım	Utm Koordinat	Google Koordinat
25	Yapı/ Koridor	214m	36T 0351724 4523829	40,854347 31,238668
26	Yapı/ Koridor	189m	36T 0351178 4523651	40,850 31,235



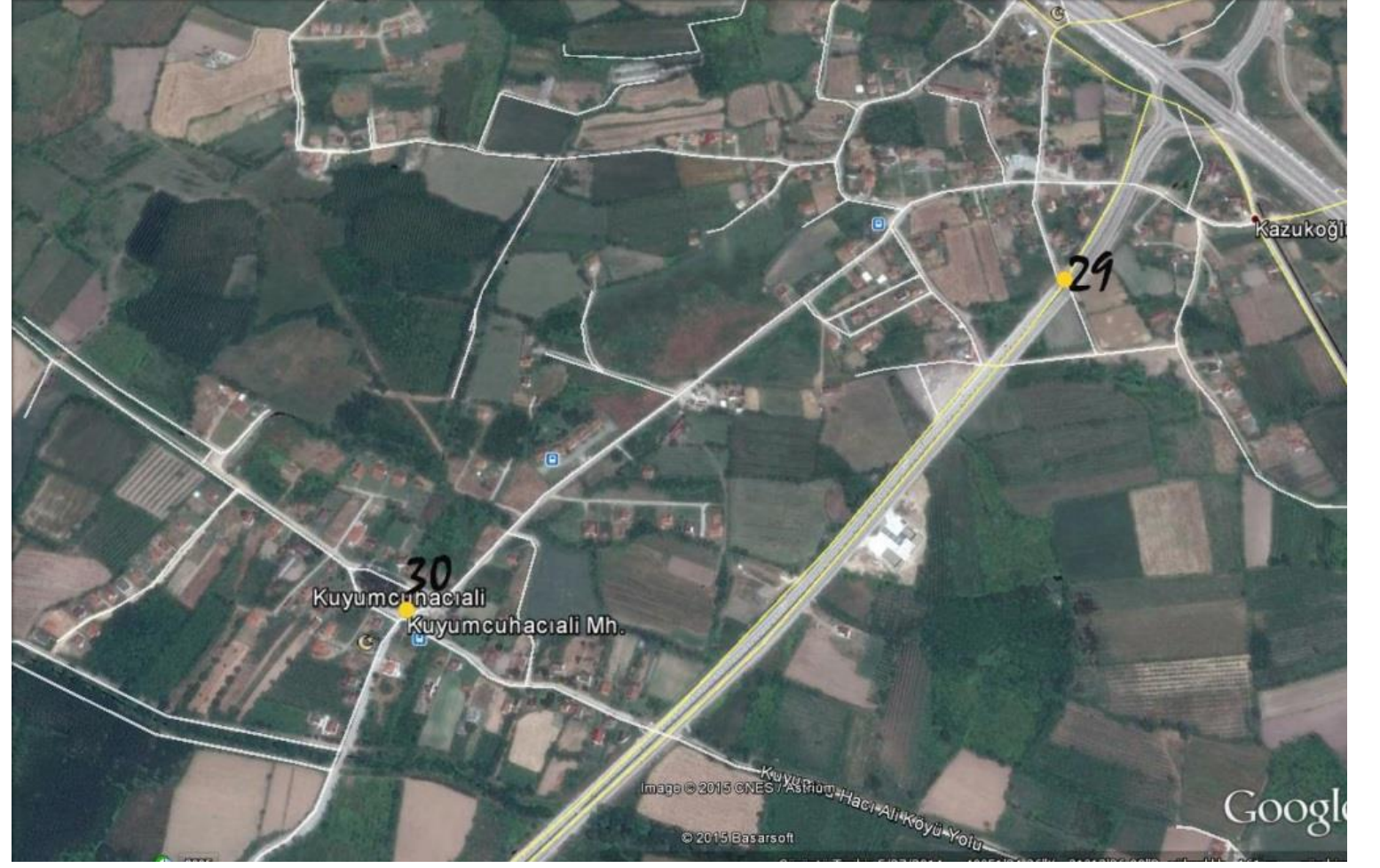
NALBANTOĞLU MAHALLESİ

No	Ölçüm Özelliği	Rakım	Utm Koordinat	Google Koordinat
27	Koridor	213m	36T 0350471 4525496	40,865 31,225
28	Koridor	180m	36T 0349823 4525071	40,863 31,218



KAZUKOĞLU MAHALLESİ / KUYUMCU HACI ALİ MAHALLESİ

No	Ölçüm Özelliği	Rakım	Utm Koordinat	Google Koordinat
29	Açık Alan/ Yapı	172m	36T 0349408 4525114	40,862 31,213
30	Açık Alan/ Yapı	163m	36T 0348515 4524493	40,851488 31,196280



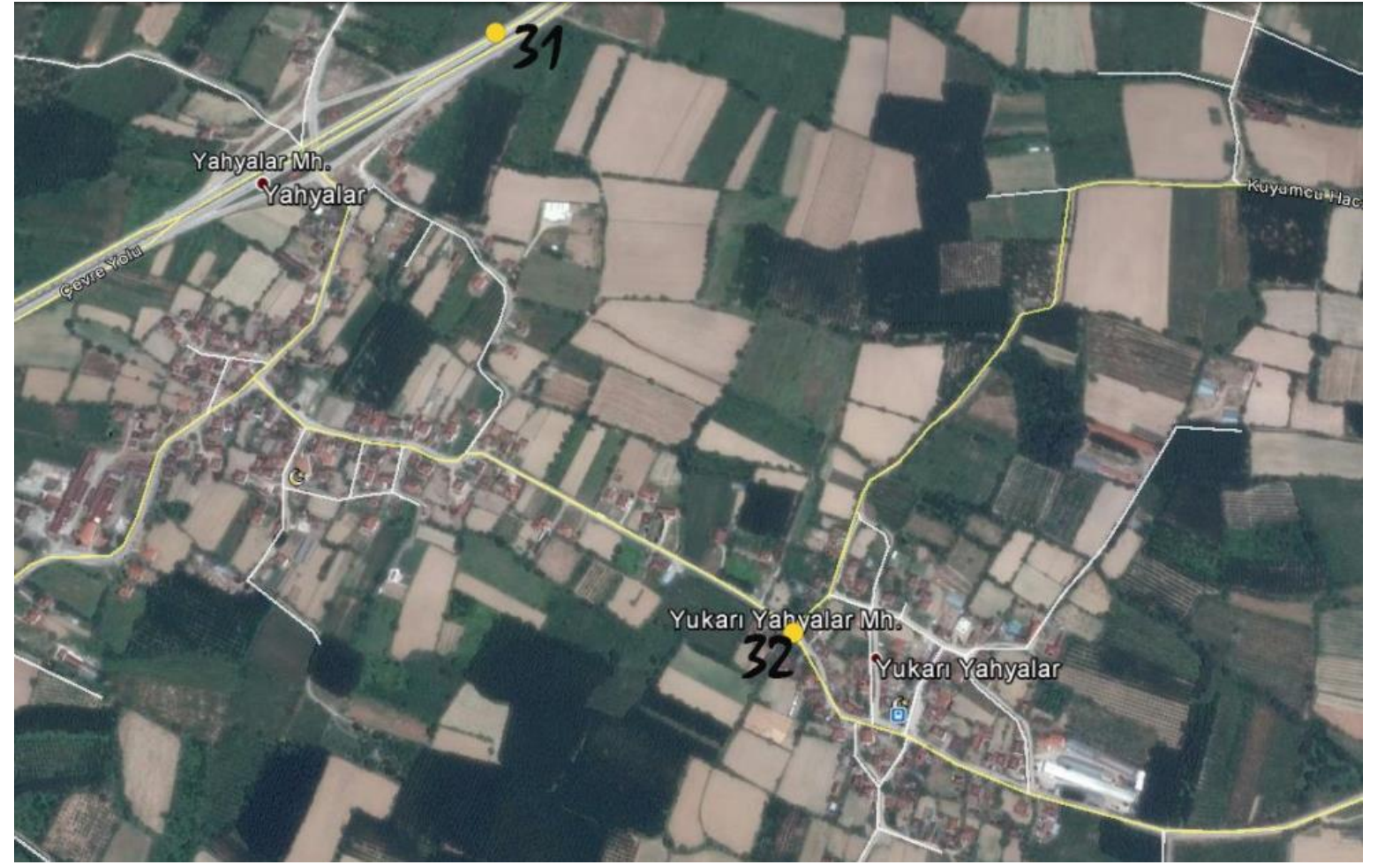
29



30

YAHYALAR MAHALLESİ

No	Ölçüm Özelliği	Rakım	Utm Koordinat	Google Koordinat
31	Açık Alan	157m	36T 0348480 4524209	40,850669 31,227775
32	Açık Alan	163m	36T 0348885 4523290	40,847 31,207



31



32

YUKARI YAHYALAR MAHALLESİ

No	Ölçüm Özelliği	Rakım	Utm Koordinat	Google Koordinat
33	Koridor /Yapı	160m	36T 0349068 4523341	
34	Koridor /Yapı	170m	36T 0349738 4523139	40,846 31,218



33



34

ÇAMLIEVLER MAHALLESİ

No	Ölçüm Özelliği	Rakım	Utm Koordinat	Google Koordinat
35	Yapı	240m	36T 0350655 4526009	40,866065 31,221105
36	Yapı	214m	36T 0349934 4525904	40,870 31,219



35



36

DEMETEVLER MAHALLESİ

No	Ölçüm Özelliği	Rakım	Utm Koordinat	Google Koordinat
37	Ana Koridor	185m	36T 0349431 4525776	40,868 31,213
38	Ana Koridor	212m	36T 0349530 4525928	40,871 31,215



37

38

DEMETEVLER MAHALLESİ

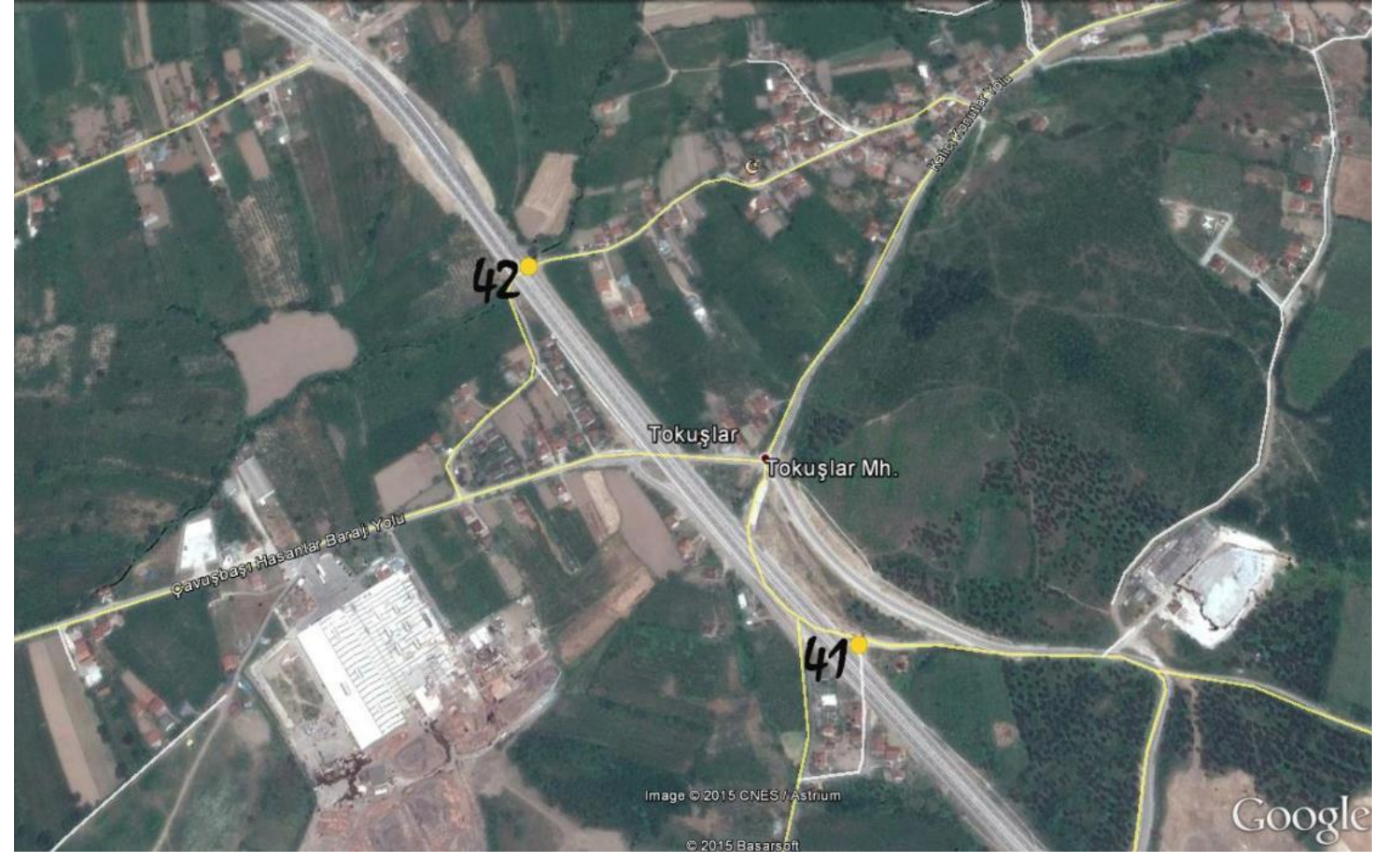
No	Ölçüm Özelliği	Rakım	Utm Koordinat	Google Koordinat
39	Kalibre	206m	36T 0349412 4526168	
40	Kalibre	206m	36T 0349378 4525998	40,866 31,218



****39-40.ÖLÇÜMLER KALİBRASYON**

TOKUŞLAR MAHALLESİ

No	Ölçüm Özelliği	Rakım	Utm Koordinat	Google Koordinat
41	Ana Koridor	169m	36T 0347383 4527150	40,881793 31,189712
42	Ana Koridor	165m	36T 0346915 4527432	40,895223 31,172911



41



42

ÇAKIRLAR MAHALLESİ / TOKUŞLAR MAHALLESİ

No	Ölçüm Özelliği	Rakım	Utm Koordinat	Google Koordinat
43	Yapı	169m	36 T 0348408 4527828	40,8891525 31,1805763
44	Yapı	171m	36T 0347847 4527719	40,886477 31,193656



SANCAKLAR MAHALLESİ / ÇAVUŞLAR MAHALLESİ

No	Ölçüm Özelliği	Rakım	Utm Koordinat	Google Koordinat
45	Ana Koridor	152m	36 T 0345827 4526833	40,1570625 30,5777759
46	Ana Koridor	160m	36T 0345890 4527465	40,883635 31,170742



ÇAVUŞLAR MAHALLESİ

No	Ölçüm Özelliği	Rakım	Utm Koordinat	Google Koordinat
47	Açık Alan/ Yapı	154m	36T 0346082 4526359	40,872272 31,173004
48	Açık Alan/ Yapı	156m	36T 0346640 4526119	40,871821 31,180129



47

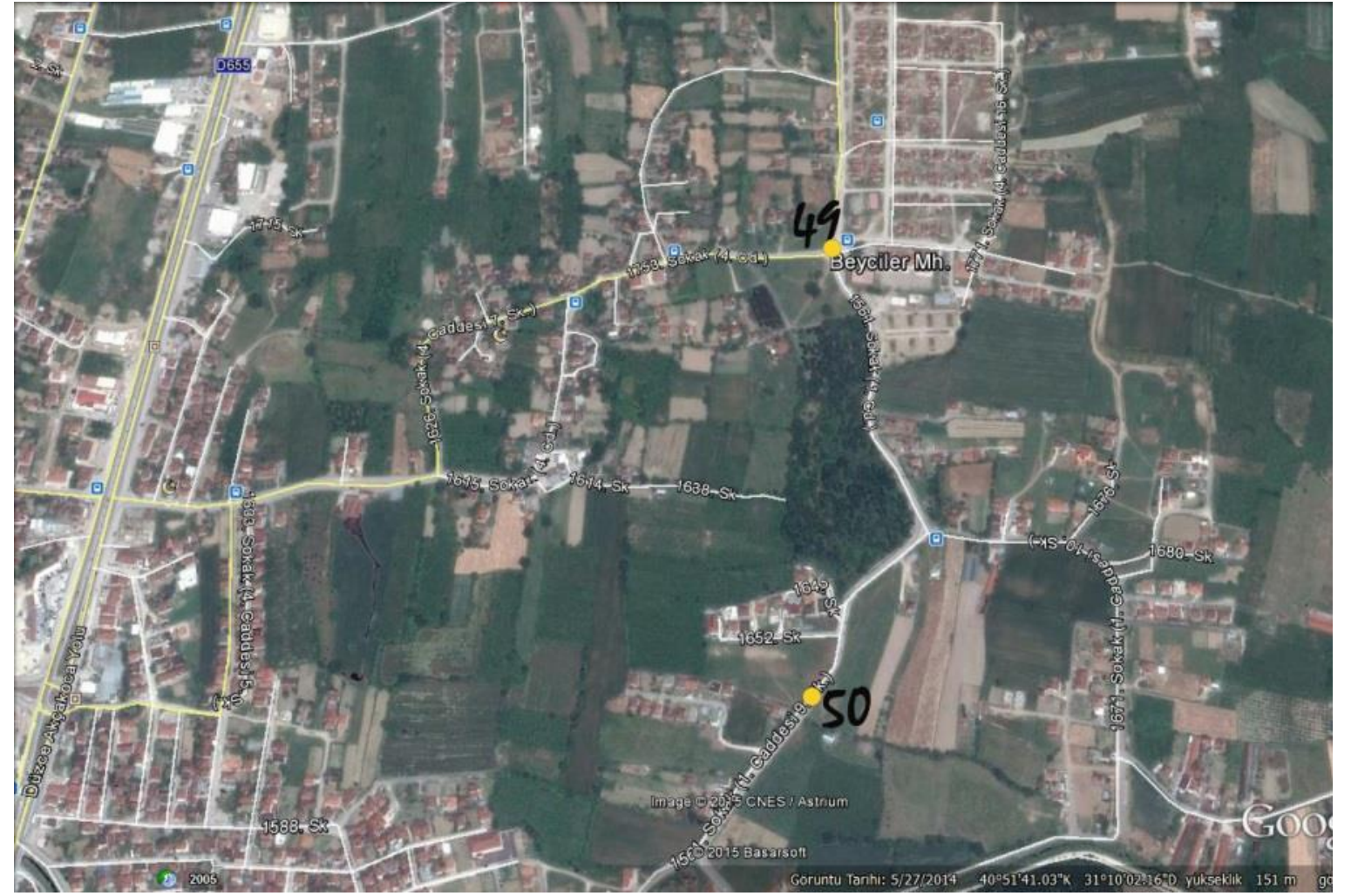


48



BEYCİLER MAHALLESİ

No	Ölçüm Özelliği	Rakım	Utm Koordinat	Google Koordinat
49	Açık Alan	149m	36 T 0346484 4521155	40,8724288 31,1703147
50	Açık Alan	148m	36T 0346421 4524352	40,872 31,180



49



50


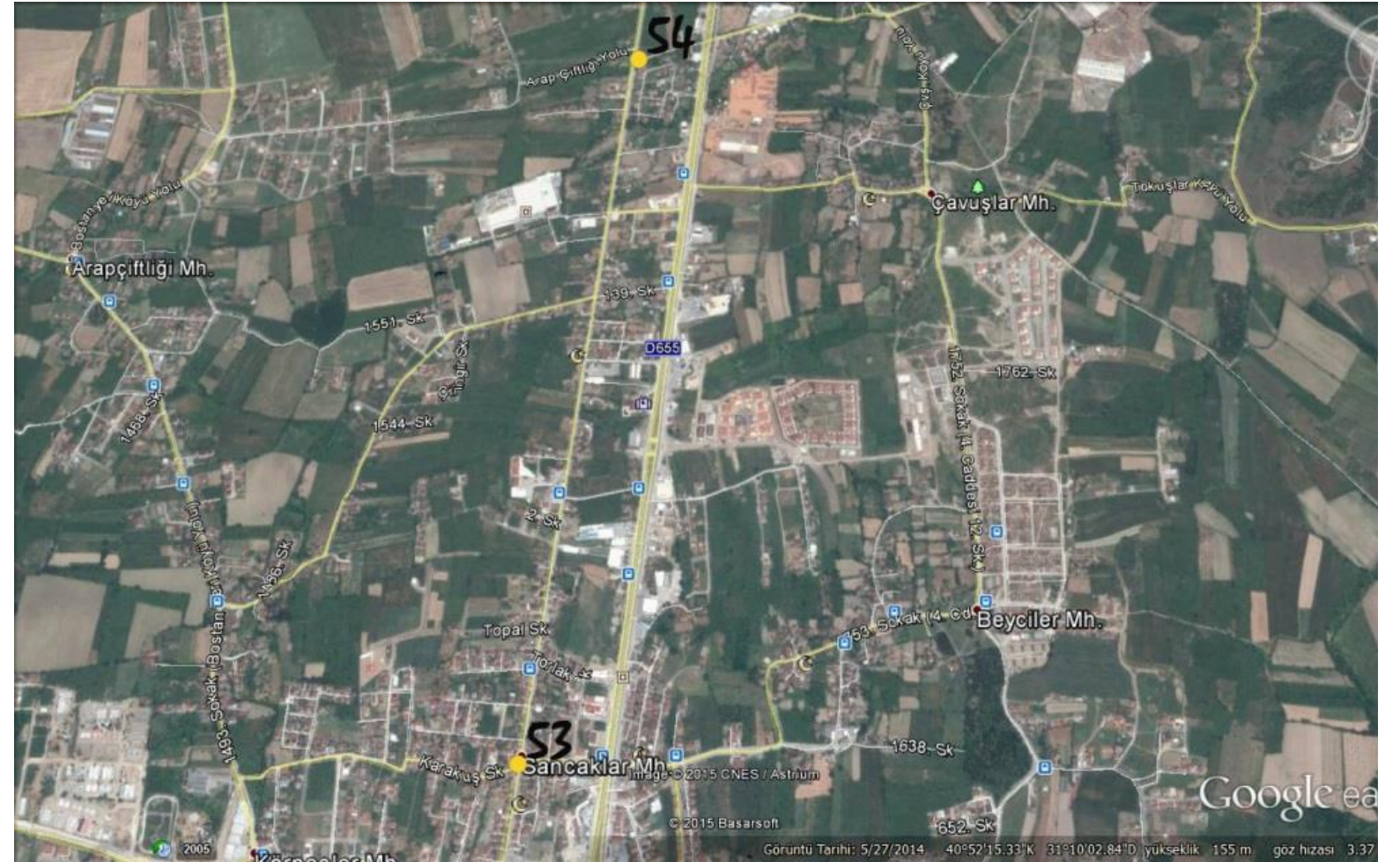
BEYCİLER MAHALLESİ / SANCAKLAR MAHALLESİ

No	Ölçüm Özelliği	Rakım	Utm Koordinat	Google Koordinat
51	Yapı	152m	36T 0345607 4525610	40,860488 31,168182
52	Yapı	150m	36T 0345392 4525464	40,866 31,165



SANCAKLAR MAHALLESİ

No	Ölçüm Özelliği	Rakım	Utm Koordinat	Google Koordinat
53	Ana Koridor	152m	36 T 0345296 4524778	40,8577651 31,1670951
54	Ana Koridor	155m	36T 0345557 4526611	40,871798 31,171796



53



54

SANCAKLAR MAHALLESİ / KÖRPEŞLER MAHALLESİ

No	Ölçüm Özelliği	Rakım	Utm Koordinat	Google Koordinat
55	Yapı	151m	36T 0345005 4524794	40,860488 31,168182
56	Yapı	148m	36T 0344553 4524604	40,857581 31,155653



55



56

KÖRPEŞLER MAHALLESİ

No	Ölçüm Özelliği	Rakım	Utm Koordinat	Google Koordinat
57	Açık Alan	151m	36T 0345005 4524794	40,860488 31,168182
58	Açık Alan	145m	36T 0344799 4525328	40,861 31,166



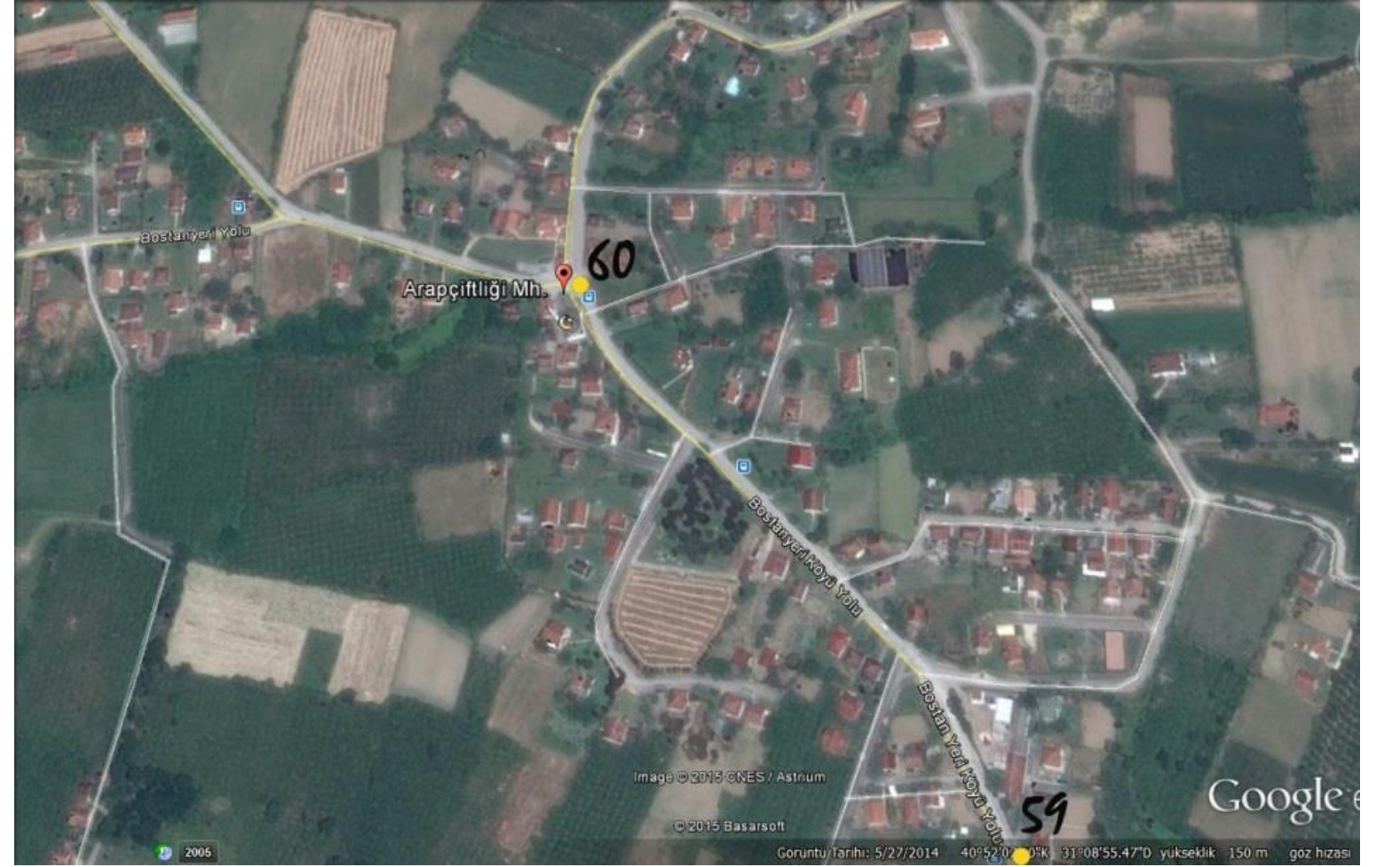
57



58

ARAPÇİFTLİĞİ (BOSTANYERİ) MAHALLESİ

No	Ölçüm Özelliği	Rakım	Utm Koordinat	Google Koordinat
59	Koridor	153m	36T 0344275 4525800	40,853691 31,155868
60	Koridor	145m	36T 0343976 4526000	40,870 31,148




59



60

SARAYYERİ MAHALLESİ / ARAPÇİFTLİĞİ (BOSTANYERİ) MAHALLESİ

No	Ölçüm Özelliği	Rakım	Utm Koordinat	Google Koordinat
61	Açık Alan /Yapı	149m	36T 0343236 4526750	40,852912 31,150871
62	Açık Alan /Yapı	144m	36T 0344152 4527114	40,880 31,150



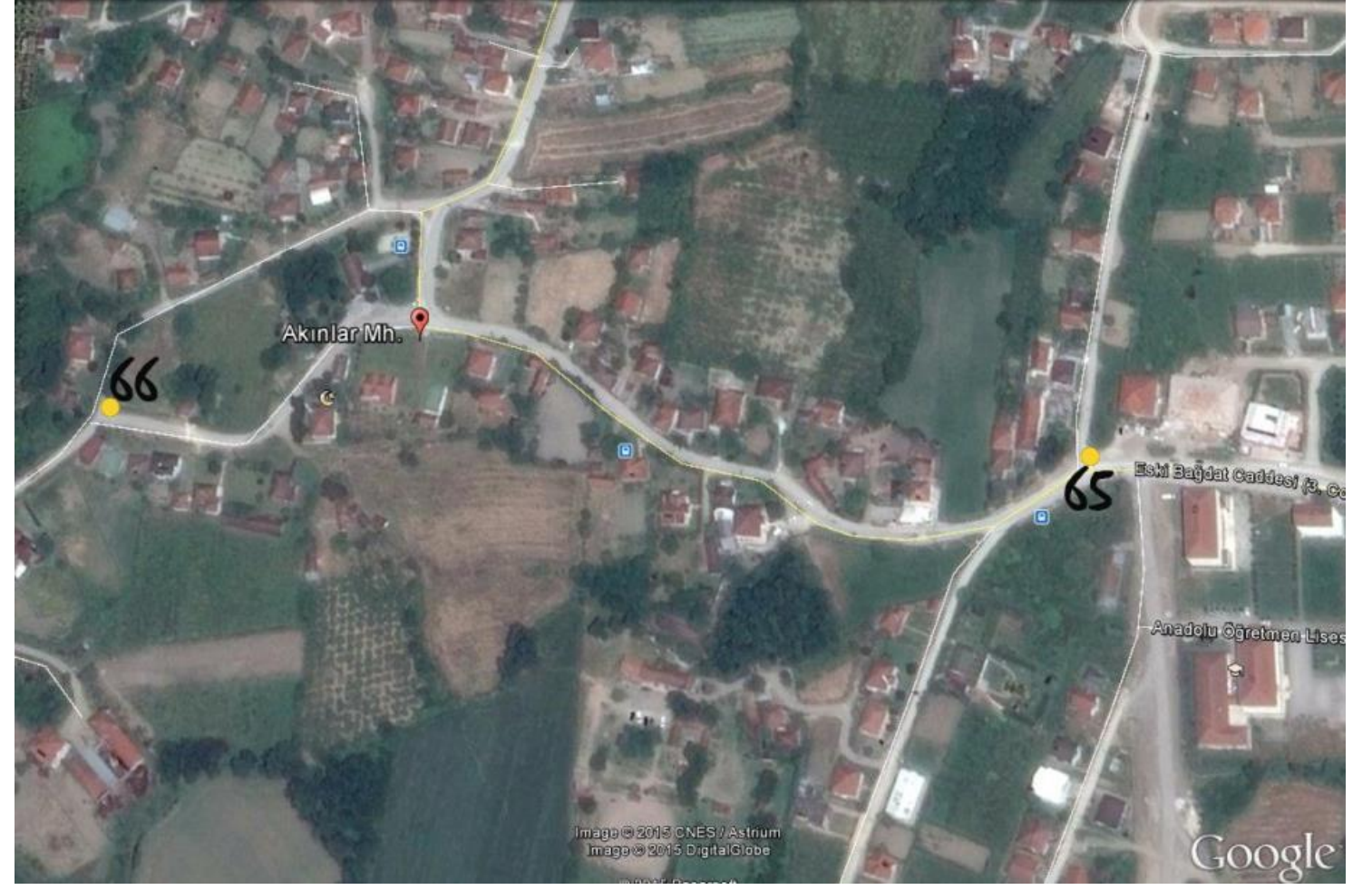
AKINLAR MAHALLESİ

No	Ölçüm Özelliği	Rakım	Utm Koordinat	Google Koordinat
63	Yapı/ Açık Alan	131m	36T 0343575 4524977	40,859367 31,143629
64	Yapı/ Açık Alan	135m	36T 0343156 4525146	40,862344 31,138974



KARAHACIMUSA MAHALLESİ / AKINLAR MAHALLESİ

No	Ölçüm Özelliği	Rakım	Utm Koordinat	Google Koordinat
65	Yapı/ Açık alan	132m	36T 0343428 4524676	40,852912 31,150871
66	Yapı/ Açık alan	132m	36T 0342879 4524525	40,856766 31,135849



KARAHACIMUSA MAHALLESİ / AKINLAR MAHALLESİ

No	Ölçüm Özelliği	Rakım	Utm Koordinat	Google Koordinat
67	Yapı	132m	36T 0343696 4524399	40,852912 31,150871?
68	Yapı	137m	36T 0344223 4524222	40,854255 31,151873



67



68

FATİH MAHALLESİ

No	Ölçüm Özelliği	Rakım	Utm Koordinat	Google Koordinat
69	Koridor	134m	36T 0343164 4523790	40,847721 31,140035
70	Koridor	136m	36T 0343052 4523907	40,851167 31,138089



69



70

FATİH MAHALLESİ

No	Ölçüm Özelliği	Rakım	Utm Koordinat	Google Koordinat
71	Yapı	133m	36T 0343137 4523906	40,843429 31,148918
72	Yapı	137m	36T 0342643 4523735	40,850 31,133



FATİH MAHALLESİ / AZİZİYE MAHALLESİ

No	Ölçüm Özelliği	Rakım	Utm Koordinat	Google Koordinat
73	Ana Koridor	138m	36 T 0343155 4523774	40,8487243 31,1391143
74	Ana Koridor	138m	36T 0342055 4523633	40,848481 31,126303



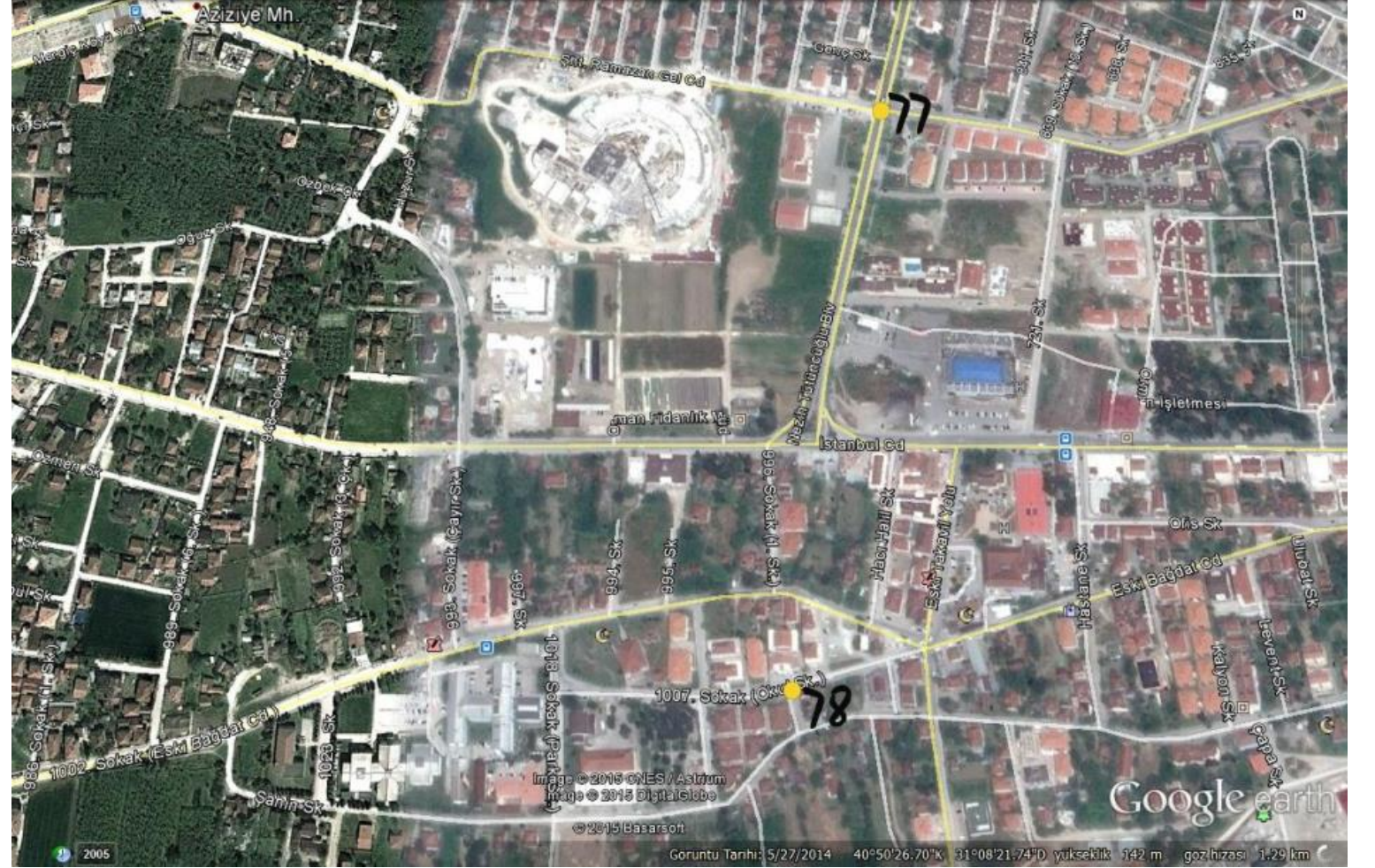
AZİZİYE MAHALLESİ / UZUNMUSTAFA MAHALLESİ

No	Ölçüm Özelliği	Rakım	Utm Koordinat	Google Koordinat
75	Koridor /Yapı	139m	36 T 0343409 4523668	40,8475189 31,1419906
76	Koridor /Yapı	142m	36T 0343354 4523487	40,847497 31,141715



AZİZİYE MAHALLESİ

No	Ölçüm Özelliği	Rakım	Utm Koordinat	Google Koordinat
77	Yapı	138m	36 T 0343270 4523204	40,8466033 31,1382312
78	Yapı	141m	36T 0343134 4522471	40,847480 31,141734



77

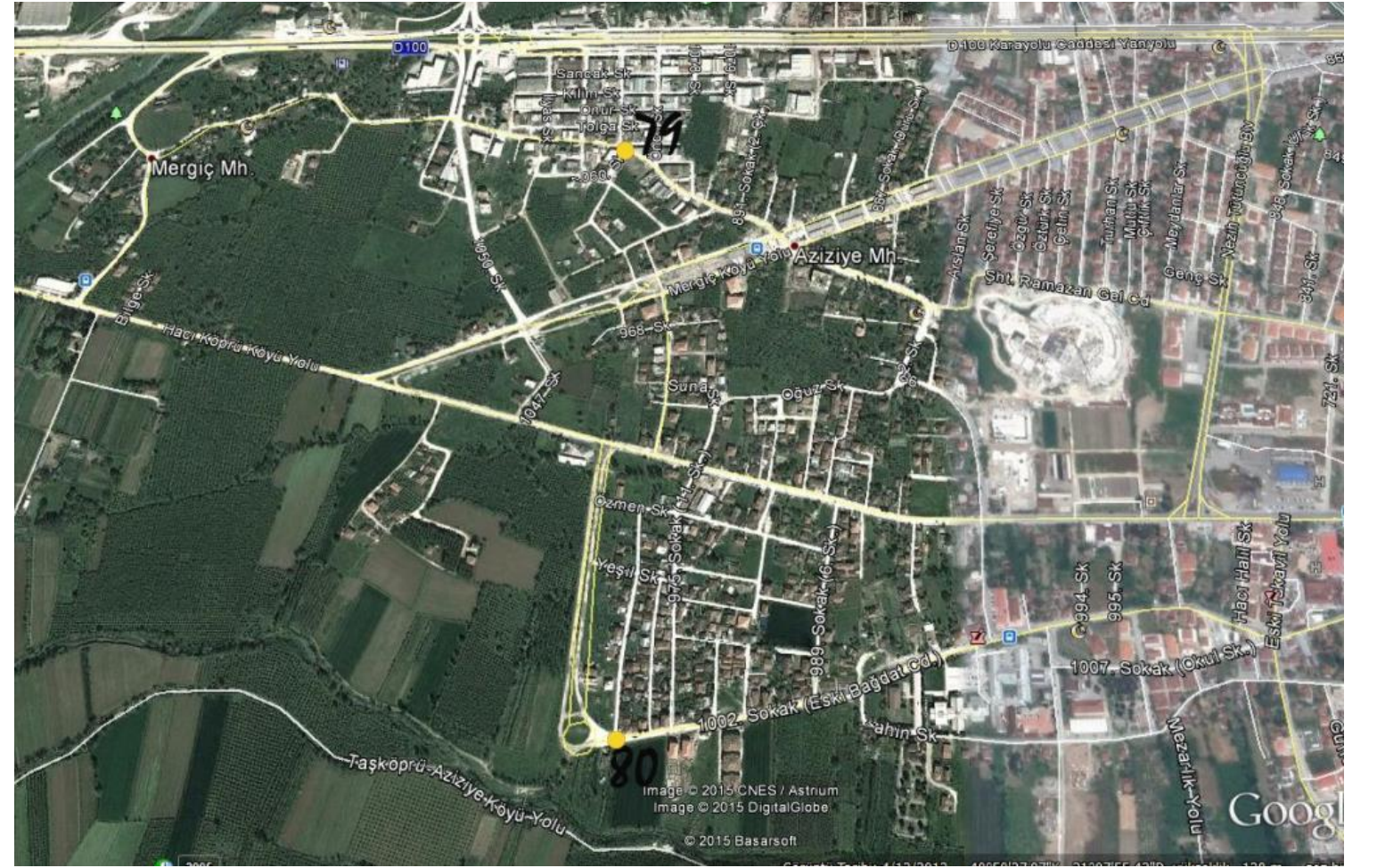


78



AZİZİYE MAHALLESİ

No	Ölçüm Özelliği	Rakım	Utm Koordinat	Google Koordinat
79	Yapı	134m	36T 0342293 4523566	40,846664 31,128019
80	Yapı	134m	36T 0342250 4522388	40,862270 31,138995



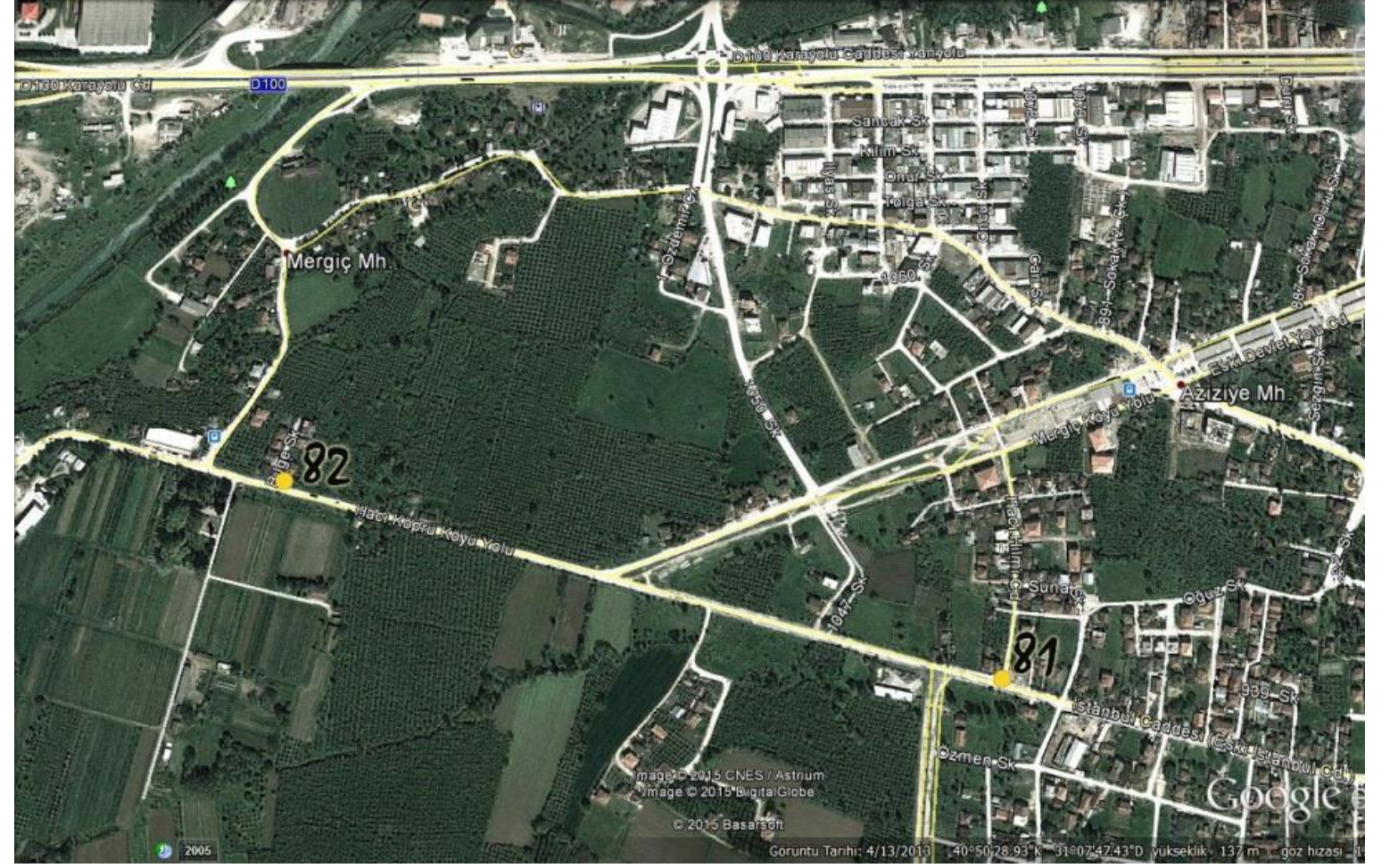
79



80


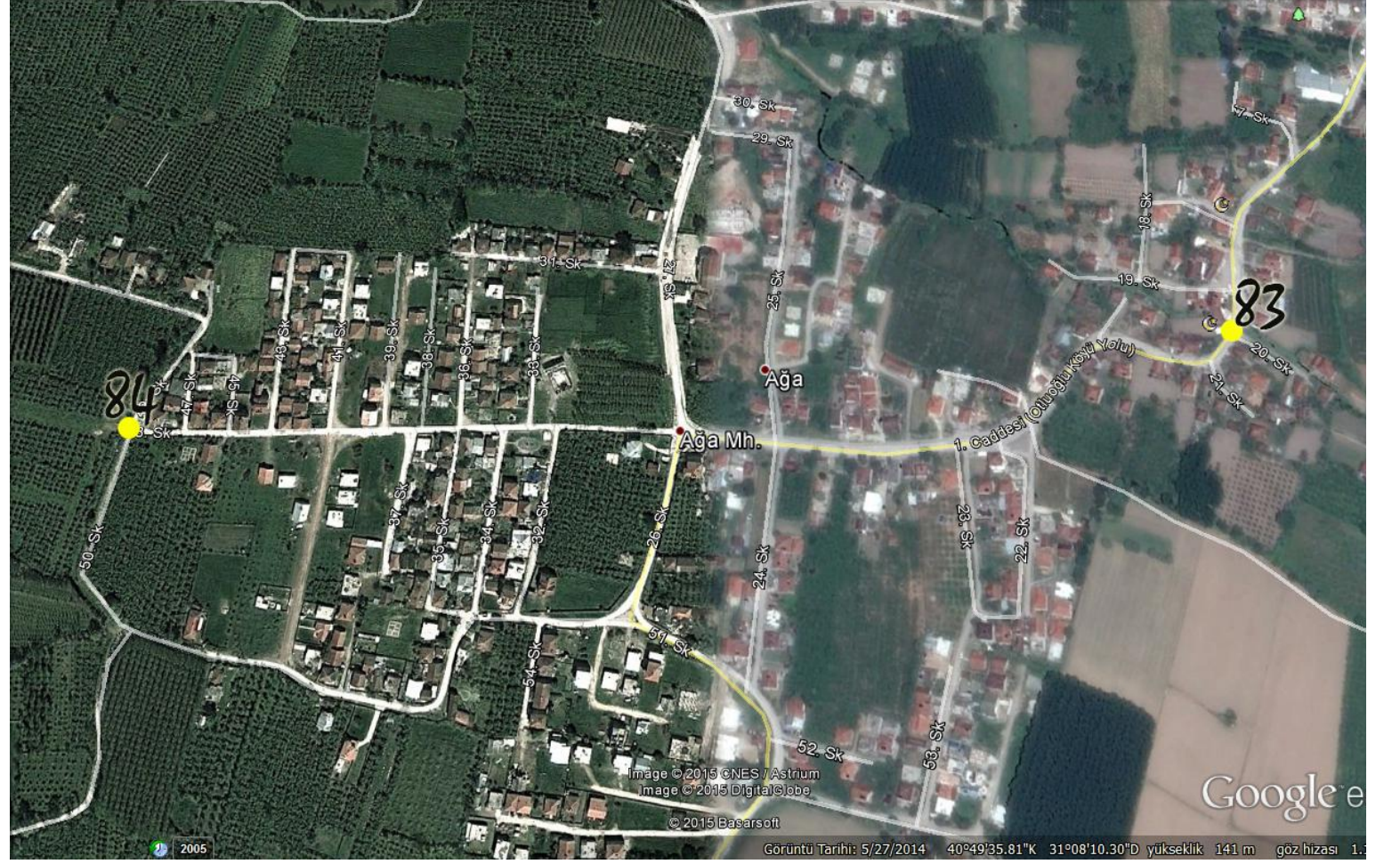
AZİZİYE MAHALLESİ / MERGİÇ ESEN MAHALLESİ

No	Ölçüm Özelliği	Rakım	Utm Koordinat	Google Koordinat
81	Ana Koridor	134m	36 T 0342354 4523002	40,8467407 31,1315593
82	Ana Koridor	132m	36T 0341464 4523100	40,840170 31,136455



AĞA (KÖY) MAHALLESİ

No	Ölçüm Özelliği	Rakım	Utm Koordinat	Google Koordinat
83	Yapı	137m	36T 0342307 4521556	40,845203 31,138931
84	Yapı	142m	36T 0343217 4521426	



YENİ MAHALLE

No	Ölçüm Özelliği	Rakım	Utm Koordinat	Google Koordinat
85	Koridor	143m	36T 034369 4523885	40,848030 31,154508
86	Koridor	146m	36T 0344464 4524048	40,5111 31,917



85



86

YENİ MAHALLE

No	Ölçüm Özelliği	Rakım	Utm Koordinat	Google Koordinat
87	Yapı	143m	36T 0344123 4524085	40,854149 31,152468
88	Yapı	148m	36T 0344065 4523581	40,5055 31,91



88

YENİ MAHALLE

No	Ölçüm Özelliği	Rakım	Utm Koordinat	Google Koordinat
89	Yapı/ Koridor	144m	36T 0343830 4524059	40,848339 31,147298
90	Yapı/ Koridor	148m	36T 0343900 4523592	40,5056 31,853



YENİ MAHALLE

No	Ölçüm Özelliği	Rakım	Utm Koordinat	Google Koordinat
91	Yapı	144m	36T 0343922 4523985	40,848340 31,147230
92	Yapı	143m	36T 0344114 4523619	40,5056 31,92



YENİ MAHALLE

No	Ölçüm Özelliği	Rakım	Utm Koordinat	Google Koordinat
93	Yapı	142m	36T 0343463 4524105	40,851501 31,142580
94	Yapı	140m	36T 0343441 4523740	40,5120 31,849



93




94



YENİ MAHALLE / FATİH MAHALLESİ

No	Ölçüm Özelliği	Rakım	Utm Koordinat	Google Koordinat
95	Ana Koridor	144m	36T 0343592 4523769	40,848442 31,144172
96	Ana Koridor	146m	36T 0344232 4523545	40,5051 31,980



95



96

UZUNMUSTAFA MAHALLESİ

No	Ölçüm Özelliği	Rakım	Utm Koordinat	Google Koordinat
97	Yapı	146m	36T 0343671 4523385	40,843479 31,149618
98	Yapı	144m	36T 0343323 4523252	40,5042 31,842



97



98



UZUNMUSTAFA MAHALLESİ / KÜLTÜR MAHALLESİ

No	Ölçüm Özelliği	Rakım	Utm Koordinat	Google Koordinat
99	Koridor	147m	36T 0343454 4523192	40,843238 31,142740
100	Koridor	149m	36T 0343735 4523084	40,5038 31,847



99



100

UZUNMUSTAFA MAHALLESİ

No	Ölçüm Özelliği	Rakım	Utm Koordinat	Google Koordinat
101	Ana Koridor	149m	36T 0343810 4523506	40,845390 31,144924
102	Ana Koridor	148m	36T 0344111 4523274	40,5045 31,93



UZUNMUSTAFA MAHALLESİ / KÜLTÜR MAHALLESİ

No	Ölçüm Özelliği	Rakım	Utm Koordinat	Google Koordinat
103	Ana Koridor	144m	36T 0344153 4522861	40,837923 31,158675
104	Ana Koridor	135m	36T 0344210 4523258	40,5044 31,96



103



104

UZUNMUSTAFA MAHALLESİ / KÜLTÜR MAHALLESİ

No	Ölçüm Özelliği	Rakım	Utm Koordinat	Google Koordinat
105	Açık Alan	140m	36T 0344194 4523190	40,837333 31,151744
106	Açık Alan	135m	36T 0344034 4523033	40,5036 31,859



105



106

UZUNMUSTAFA MAHALLESİ / KÜLTÜR MAHALLESİ

No	Ölçüm Özelliği	Rakım	Utm Koordinat	Google Koordinat
107	Koridor /Yapı	142m	36T 0344093 4523061	40,837333 31,151744
108	Koridor /Yapı		36T 0344102 4523226	40,5043 31,93



107



108

UZUNMUSTAFA MAHALLESİ

No	Ölçüm Özelliği	Rakım	Utm Koordinat	Google Koordinat
109	Koridor	148m	36 T 0344094 4523072	40,8437614 31,1493778
110	Koridor	144m	36T 0343913 4523318	40,5046 31,854



109

110

KÜLTÜR MAHALLESİ

No	Ölçüm Özelliği	Rakım	Utm Koordinat	Google Koordinat
111	Koridor	143m	36T 0343846 4522863 36 T 0343855 4522871 (147 m)	40,840454 31,147457 40,840660095214844 31,1478214263916
112	Koridor	150m	36T 0343823 4523091	40,5039 31,851




111

112

KÜLTÜR MAHALLESİ

No	Ölçüm Özelliği	Rakım	Utm Koordinat	Google Koordinat
113	Açık Alan /Yapı	148m	36 T 0343683 4522885	40,8454780 31,1522794
114	Açık Alan /Yapı	149m	36T 0343629 4522982	40,5034 31,843



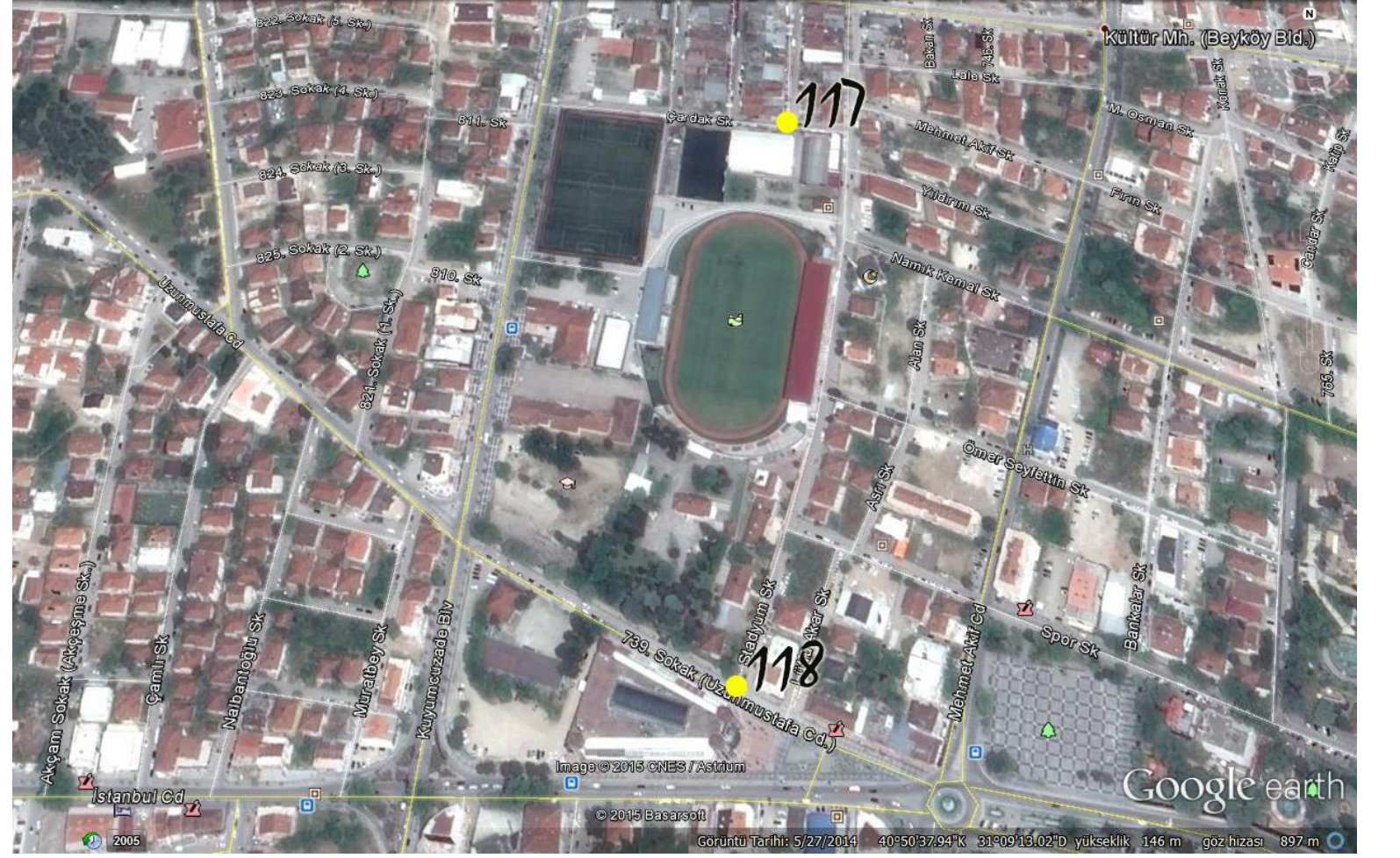
KÜLTÜR MAHALLESİ

No	Ölçüm Özelliği	Rakım	Utm Koordinat	Google Koordinat
115	Ana Koridor	144m	36 T 0343407 4522887	40,8409500 31,1422863
116	Ana Koridor		36T 0344102 4522696	40,5026 31,95



KÜLTÜR MAHALLESİ

No	Ölçüm Özelliği	Rakım	Utm Koordinat	Google Koordinat
117	Yapı	142m	36T 0344400 4523314	40,843192 31,151806
118	Yapı		36T 0344307 4522740	40,5039 31,91



117



118

KÜLTÜR MAHALLESİ

No	Ölçüm Özelliği	Rakım	Utm Koordinat	Google Koordinat
119	Koridor	142m	36T 0344353 4523319	40,843897 31,152648
120	Koridor		36T 0344355 4523474	40,5052 31,913



119

120

KÜLTÜR MAHALLESİ

No	Ölçüm Özelliği	Rakım	Utm Koordinat	Google Koordinat
121	Açık Alan	138m	36 T 0344707 4523080	40,8425636 31,1576290
122	Açık Alan	152m	36T 0344685 4522684	40,5028 31,932



121



122



KÜLTÜR MAHALLESİ

No	Ölçüm Özelliği	Rakım	Utm Koordinat	Google Koordinat
123	Açık Alan	140m	36 T 0344786 4523043	40,8422050 31,1590251
124	Açık Alan	152m	36T 0344607 4522721	40,5034 31,923



123



124

KÜLTÜR MAHALLESİ / CAMİKEBİR MAHALLESİ

No	Ölçüm Özelliği	Rakım	Utm Koordinat	Google Koordinat
125	Ana Koridor			40,837345 31,151748
126	Ana Koridor	146m	36T 0343215 4522719	40,845 31,143



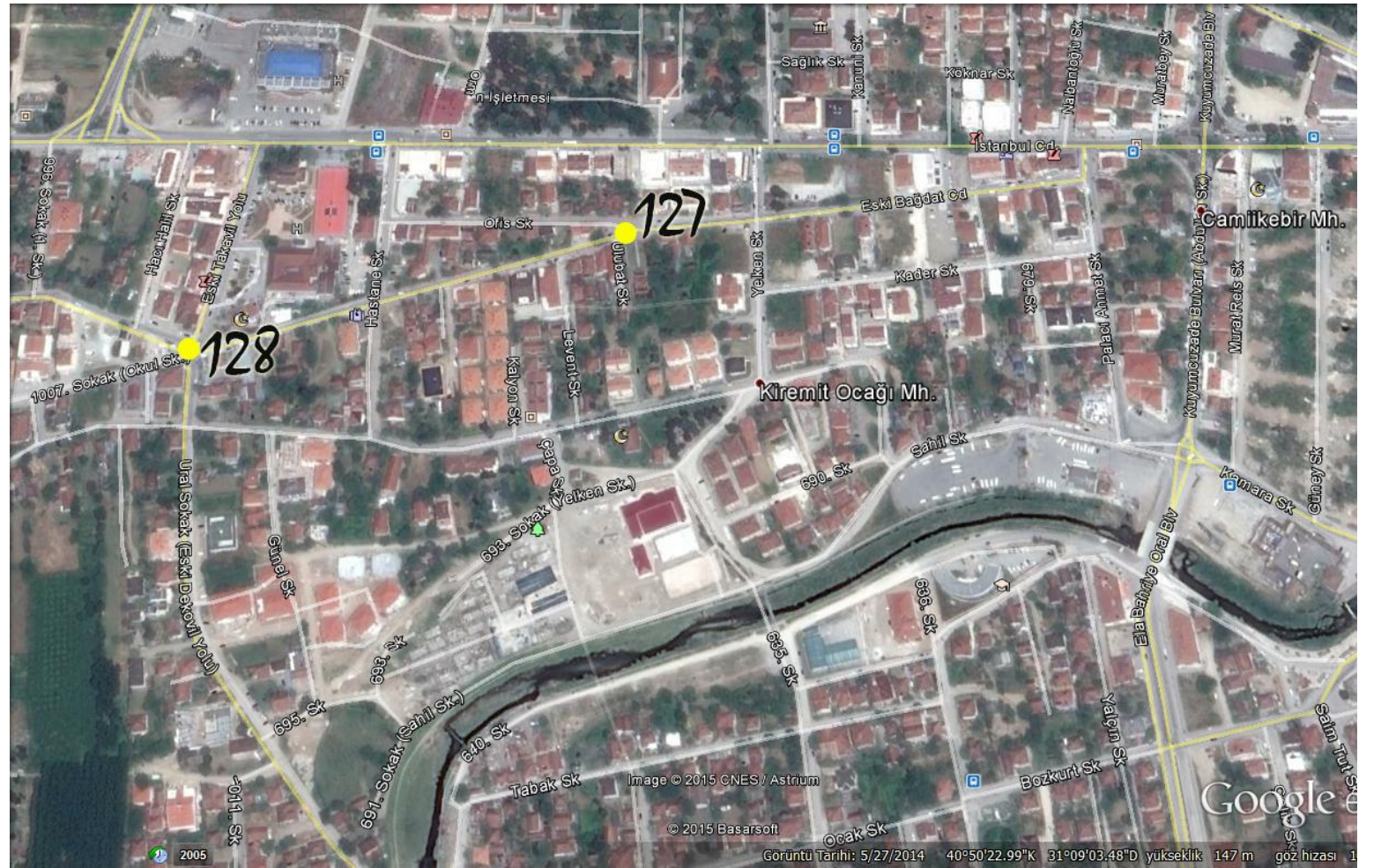
125



126

KİREMİT OCAĞI MAHALLESİ

No	Ölçüm Özelliği	Rakım	Utm Koordinat	Google Koordinat
127	Koridor	145m	36 T 0343600 4522610	40,8393440 31,1453495
128	Koridor	147m	36T 0343259 4522514	40,839 31,144



127



128

KİREMİT OCAĞI MAHALLESİ

No	Ölçüm Özelliği	Rakım	Utm Koordinat	Google Koordinat
129	Yapı	149m	36T 0343676 4522364	40,8372039 31,1517333
130	Yapı	149m	36T 0343388 4522460	40,849 31,150



129



130

KİREMİT OCAĞI MAHALLESİ

No	Ölçüm Özelliği	Rakım	Utm Koordinat	Google Koordinat
131	Açık Alan	148m	36 T 0343784 4522342	40,8370819 31,1517562
132	Açık Alan	151m	36T 0344088 4522614	40,838 31,150



131



132

KİREMİT OCAĞI MAHALLESİ

No	Ölçüm Özelliği	Rakım	Utm Koordinat	Google Koordinat
133	Koridor	148m	36T 0344011 4522435	40,8372039 31,1517333
134	Koridor	150m	36T 0344006 4522641	40,838013 31,150426



133



134

CAMİKEBİR MAHALLESİ

No	Ölçüm Özelliği	Rakım	Utm Koordinat	Google Koordinat
135	Açık Alan/ Koridor	148m	36 T 0344214 4522325	40,842224 31,151441
136	Açık Alan/ Koridor	151m	36T 0344490 4522560	40,838 31,155



135

136

CAMİKEBİR MAHALLESİ

No	Ölçüm Özelliği	Rakım	Utm Koordinat	Google Koordinat
137	Koridor	147m	36T 0344155 4522555	40,837692 31,150880
138	Koridor	155m	36T 0344203 4522693	40,840 31,152



137

138



CAMİKEBİR MAHALLESİ / CEDİDİYE VE ŞEREFİYE MAHALLELERİ

No	Ölçüm Özelliği	Rakım	Utm Koordinat	Google Koordinat
139	Ana Koridor	151m	36T 0344455 4522850	40,838973 31,156671
140	Ana Koridor	154m	36T 0344841 4522546	40,839152 31,159317



139



140



CAMİKEBİR MAHALLESİ

No	Ölçüm Özelliği	Rakım	Utm Koordinat	Google Koordinat
141	Yapı	150m	36 T 0344535 4522477	40,8388824 31,1568775
142	Yapı	150m	36T 0344394 4522533	40,837 31,153



141



142

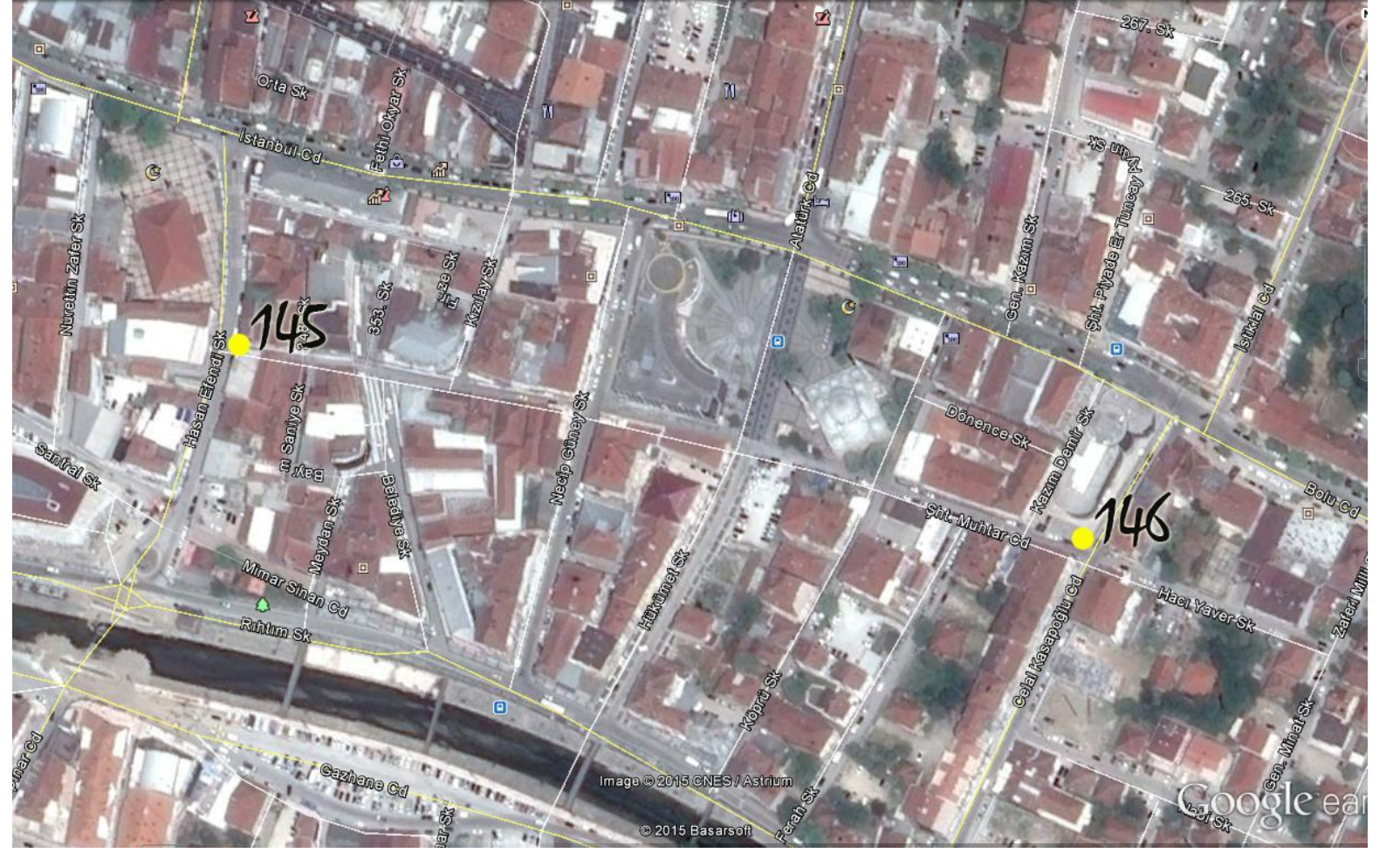
CAMİKEBİR MAHALLESİ

No	Ölçüm Özelliği	Rakım	Utm Koordinat	Google Koordinat
143	Koridor /Yapı	153m	36T 0344653 4522653	40,839492 31,158836
144	Koridor /Yapı	155m	36T 0344716 4522448	40,845 31,162



CEDİDİYE MAHALLESİ

No	Ölçüm Özelliği	Rakım	Utm Koordinat	Google Koordinat
145	Koridor	156m	36 T 0344842 4522440	40,8389701 31,1617755
146	Koridor	158	36T 0345306 4522270	40,838 31,171



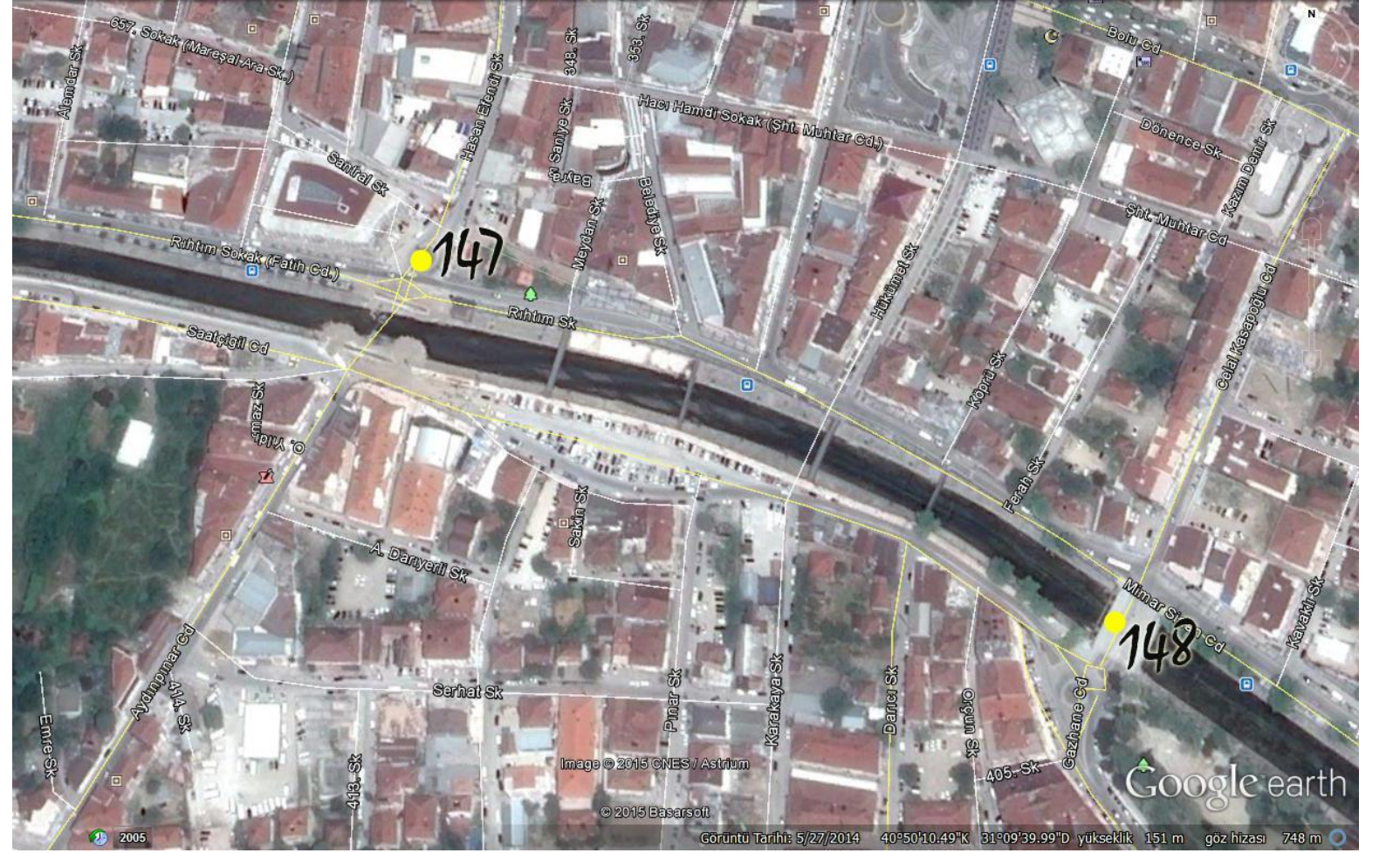
145



146

CEDİDİYE MAHALLESİ / AZMİMİLLİ MAHALLESİ

No	Ölçüm Özelliği	Rakım	Utm Koordinat	Google Koordinat
147	Koridor	157m	36 T 0345088 4522471	40,8409957 31,1648483
148	Koridor	158m	36T 0345158 4522338	40,837 31,162



147



148

CEDİDİYE MAHALLESİ / BURHANIYE MAHALLESİ

No	Ölçüm Özelliği	Rakım	Utm Koordinat	Google Koordinat
149	Ana Koridor	153m	36 T 0344605 4522366	40,8361587 31,1570739
150	Ana Koridor	165m	36T 0345276 4522413	40,838 31,165



149



150

CAMİKEBİR MAHALLESİ / KÜLTÜR MAHALLESİ

No	Ölçüm Özelliği	Rakım	Utm Koordinat	Google Koordinat
151	Koridor	154m	36T 0344663 4522806	40,840396 31,156995
152	Koridor		36T 0344607 4522344	40,837896 31,164863



151



152

ÇAY MAHALLESİ / AZMİMİLLİ MAHALLESİ

No	Ölçüm Özelliği	Rakım	Utm Koordinat	Google Koordinat
153	Koridor	153m	36T 0344825 4522517	40,836319 31,157440
154	Koridor	163m	36T 0344149 4521288	40,827915 31,151666



153



154



ÇAY MAHALLESİ

No	Ölçüm Özelliği	Rakım	Utm Koordinat	Google Koordinat
155	Koridor	149m	36T 0344489 4522521	40,838859 31,156545
156	Koridor	162m	36T 0344448 4521816	40,832641 31,155189



155



156

ÇAY MAHALLESİ

No	Ölçüm Özelliği	Rakım	Utm Koordinat	Google Koordinat
157	Koridor	147m	36T 0344438 4522276	40,8413009 31,1528892
158	Koridor	152m	36T 0343530 4522242	40,838 31,145



157



158

ÇAY MAHALLESİ

No	Ölçüm Özelliği	Rakım	Utm Koordinat	Google Koordinat
159	Koridor	149m	36T 0343576 4522160	
160	Koridor	153m	36T 0343501 4521523	40,820444 31,143586



159



160



ÇAY MAHALLESİ

No	Ölçüm Özelliği	Rakım	Utm Koordinat	Google Koordinat
161	Koridor /Açık Alan	147m	36T 0343683 4522177	40,838523 31,142658
162	Koridor /Açık Alan	147m	36T 0343652 4521689	



161



162

ÇAY MAHALLESİ

No	Ölçüm Özelliği	Rakım	Utm Koordinat	Google Koordinat
163	Koridor	144m	36T 0343959 4522217	
164	Koridor	146m	36T 0343912 4521368	40,829 31,149



163

164



AZMİMİLLİ MAHALLESİ

No	Ölçüm Özelliği	Rakım	Utm Koordinat	Google Koordinat
165	Koridor	149m	36T 0345035 4522113	40,836029 31,157125
166	Koridor	148m	36T 0345095 4521281	40,829 31,149



165



166

AZMİMİLLİ MAHALLESİ

No	Ölçüm Özelliği	Rakım	Utm Koordinat	Google Koordinat
167	Açık Alan	143m	36 T 0345006 4521783	40,8331527 31,1666584
168	Açık Alan	138m	36T 0344729 4521795	40,835720 31,157467



167



168

AZMİMİLLİ MAHALLESİ

No	Ölçüm Özelliği	Rakım	Utm Koordinat	Google Koordinat
169	Koridor /Yapı	151m	36 T 0345455 4521773	40,833724 31,166507
170	Koridor /Yapı	147m	36T 0345830 4521513	



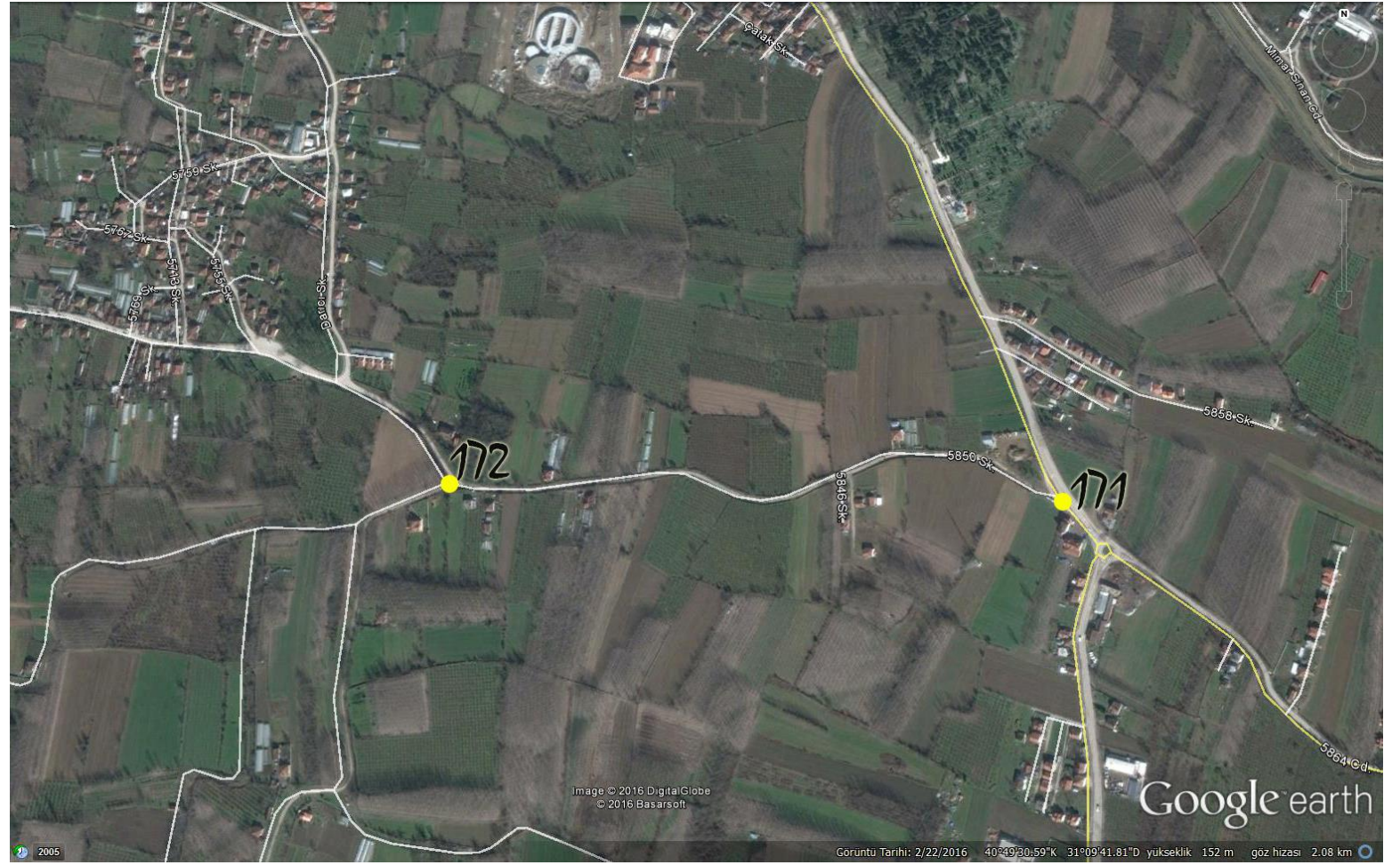
169



170

DARICI MAHALLESİ

No	Ölçüm Özelliği	Rakım	Utm Koordinat	Google Koordinat
171	Koridor /Açık Alan	162m	36 T 0346275 4520504	40,8388519 31,1579704
172	Koridor /Açık Alan	160m	36T 0345321 4520558	40,832491 31,158444



171



172



ŞIRALIK MAHALLESİ

No	Ölçüm Özelliği	Rakım	Utm Koordinat	Google Koordinat
173	Koridor	172m	36T 0347137 4519966	40,813667 31,203702
174	Koridor	181m	36T 0347502 4519756	40,813 31,191



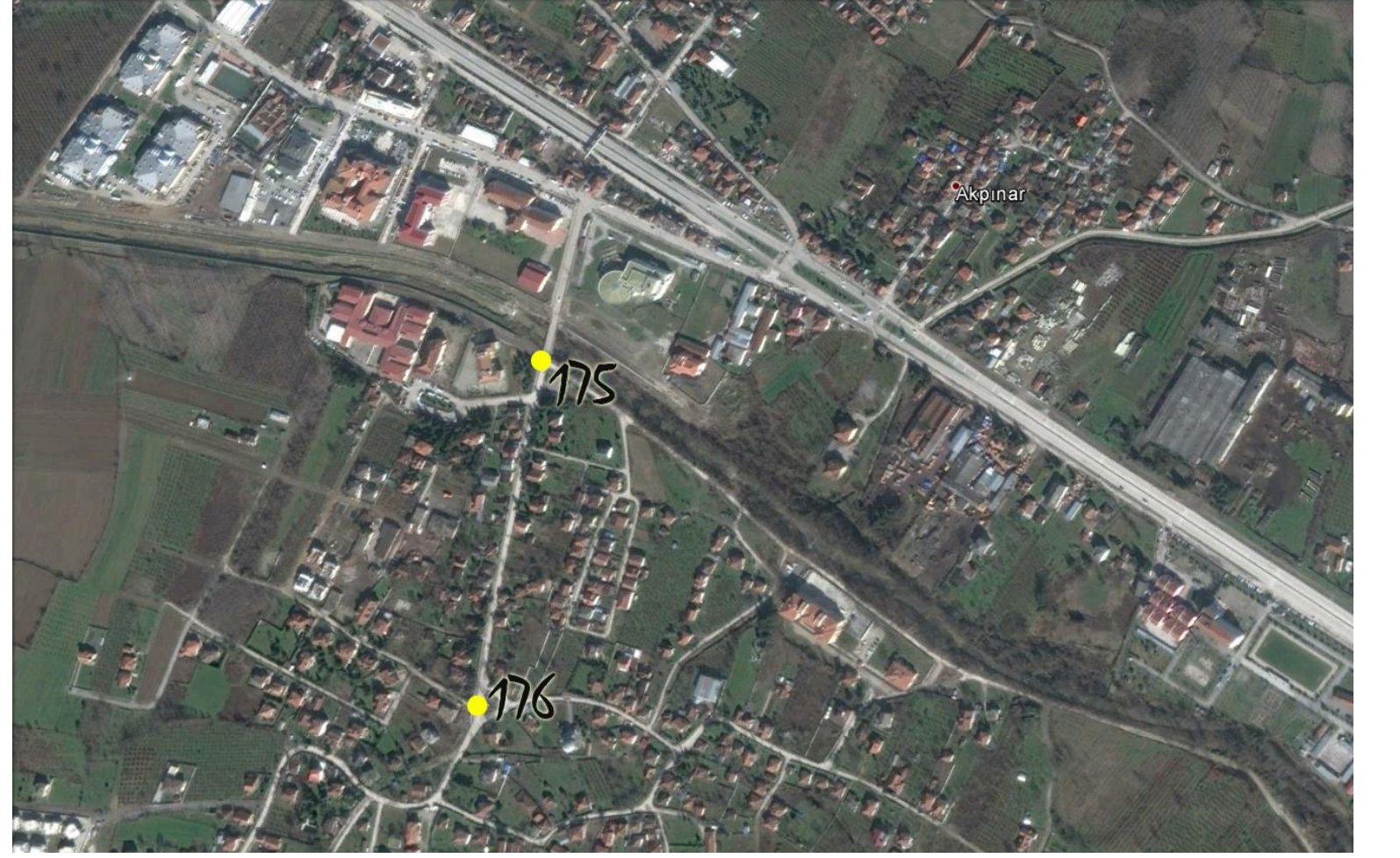
173



174

ŞIRALIK MAHALLESİ

No	Ölçüm Özelliği	Rakım	Utm Koordinat	Google Koordinat
175	Koridor	171m	36 T 0347474 4520558	40,8209419 31,1908493
176	Koridor	173m	36T 0347478 4520558	40,820140 31,191113



175



176

ŞIRALIK MAHALLESİ / FEVZİ ÇAKMAK MAHALLESİ

No	Ölçüm Özelliği	Rakım	Utm Koordinat	Google Koordinat
177	Koridor	168m	36T 0347519 4520829	40,826805 31,192045
178	Koridor	170m	36T 0347589 4521171	40,826 31,192



177



178

FEVZİ ÇAKMAK MAHALLESİ / CUMHURİYET MAHALLESİ

No	Ölçüm Özelliği	Rakım	Utm Koordinat	Google Koordinat
179	Ana Koridor	171m	36T 0347607 4521090	40,826732 31,192466
180	Ana Koridor	178m	36T 0348287 4520601	40,822 31,202



179



180

FEVZİ ÇAKMAK MAHALLESİ

No	Ölçüm Özelliği	Rakım	Utm Koordinat	Google Koordinat
181	Koridor /Açık Alan	161m	36 T 0347068 4521459	40,8291168 31,1850605
182	Koridor /Açık Alan	160m	36T 0346903 4521199	40,829 31,186



181




182

FEVZİ ÇAKMAK MAHALLESİ

No	Ölçüm Özelliği	Rakım	Utm Koordinat	Google Koordinat
183	Koridor	167m	36T 0347029 4521284	40,826736 31,187239
184	Koridor	167m	36T 0347316 4521301	40,828313 31,189488



183



184

FEVZİ ÇAKMAK MAHALLESİ

No	Ölçüm Özelliği	Rakım	Utm Koordinat	Google Koordinat
185	Koridor	158m	36 T 0346702 4521387	40,826408 31,187240
186	Koridor	158m	36T 0346212 4522087	40,834 31,176



185



186

FEVZİ ÇAKMAK MAHALLESİ

No	Ölçüm Özelliği	Rakım	Utm Koordinat	Google Koordinat
187	Açık Alan	158m	36 T 0346277 4521591	40,8484687 31,1745510
188	Açık Alan	156m	36T 0345948 4521941	40,832390 31,172465



187



188

FEVZİ ÇAKMAK MAHALLESİ / CUMHURİYET MAHALLESİ

No	Ölçüm Özelliği	Rakım	Utm Koordinat	Google Koordinat
189	Koridor	156m	36T 0346245 4521416	40,831783 31,176313
190	Koridor	157m	36T 0346518 4522029	40,833163 31,179242



189



190



AKPINAR MAHALLESİ

No	Ölçüm Özelliği	Rakım	Utm Koordinat	Google Koordinat
191	Koridor	175m	36T 0347970 4520842	40,838428 31,158565
192	Koridor	178m	36T 0348218 4521132	40,822847 31,196452



191



??192

AKPINAR MAHALLESİ

No	Ölçüm Özelliği	Rakım	Utm Koordinat	Google Koordinat
193	Koridor	174m	36T 0347932 4520871	40,810611 31,204425
194	Koridor	176m	36T 0348074 4521211	40,826263 31,197885



193



194

AKPINAR MAHALLESİ

No	Ölçüm Özelliği	Rakım	Utm Koordinat	Google Koordinat
195	Açık Alan	178m	36T 0347816 4520949	40,825550 31,195484
196	Açık Alan	173m	36T 0348074 4521445	40,828369 31,197804



195



196

AKPINAR MAHALLESİ

No	Ölçüm Özelliği	Rakım	Utm Koordinat	Google Koordinat
197	Yapı	177m	36T 0347883 4521018	40,826805 31,192045
198	Yapı	175m	36T 0348003 4521110	40,825 31,192045



AKPINAR MAHALLESİ

No	Ölçüm Özelliği	Rakım	Utm Koordinat	Google Koordinat
199	Koridor	177m	36T 0348221 4521109	40,826953 31,200087
200	Koridor	176m	36T 0348206 4521208	40,826 31,200



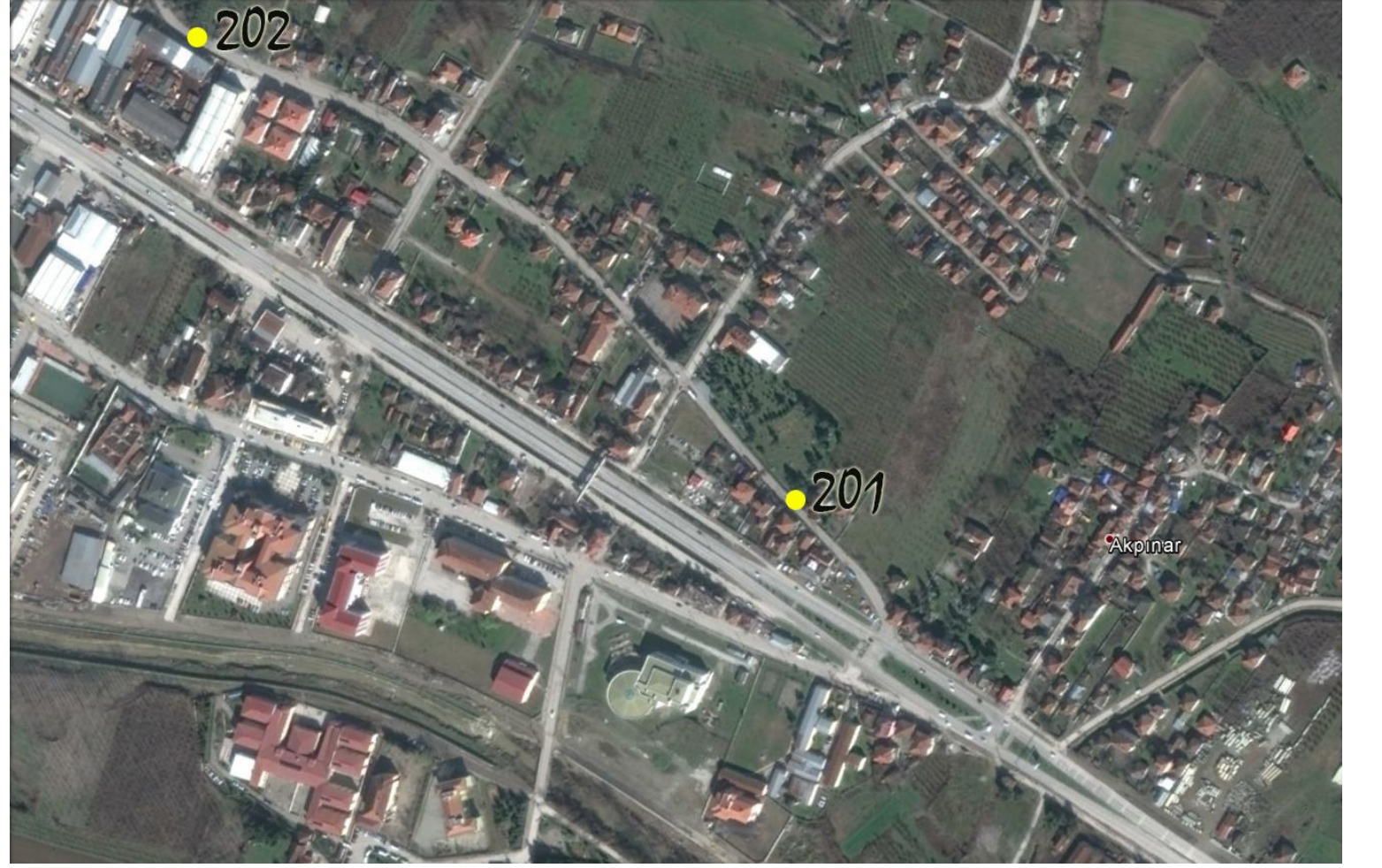
199

200



AKPINAR MAHALLESİ / CUMHURİYET MAHALLESİ

No	Ölçüm Özelliği	Rakım	Utm Koordinat	Google Koordinat
201	Koridor /yapı			
202	Koridor /yapı	159m	36T 0347295 4521441	



201



202



CUMHURİYET MAHALLESİ

No	Ölçüm Özelliği	Rakım	Utm Koordinat	Google Koordinat
203	Koridor			
204	Koridor	157m	36T 0347083 4521463	



203



204

CUMHURİYET MAHALLESİ / DERELİ TÜTÜNCÜ MAHALLESİ

No	Ölçüm Özelliği	Rakım	Utm Koordinat	Google Koordinat
205	Koridor	157m	36T 0346484 4522521	40,837833 31,178766
206	Koridor	155m	36T 0346674 4522523	40,837884 31,181119



205



206

CUMHURİYET MAHALLESİ / DERELİ TÜTÜNCÜ MAHALLESİ

No	Ölçüm Özelliği	Rakım	Utm Koordinat	Google Koordinat
207	Koridor	156m	36T 0346493 4522774	40,839123 31,173239
208	Koridor	157m	36T 0346471 4522270	40,835460 31,178771



207

208



DERELİ TÜTÜNCÜ MAHALLESİ

No	Ölçüm Özelliği	Rakım	Utm Koordinat	Google Koordinat
209	Koridor	158m	36T 0346575 4522819	40,840419 31,179668
210	Koridor	151m	36T 0347010 4522517	40,846321 31,192587



209



210

CUMHURİYET MAHALLESİ

No	Ölçüm Özelliği	Rakım	Utm Koordinat	Google Koordinat
211	Ana Koridor	152m	36 T 0346321 4522658	40,8389739 31,1733951
212	Ana Koridor	160m	36T 0346053 4522319	40,837485 31,173942



211



212

DERELİ TÜTÜNCÜ MAHALLESİ

No	Ölçüm Özelliği	Rakım	Utm Koordinat	Google Koordinat
213	Koridor	160m	36T 0347447 4522656	40,839073 31,190069
214	Koridor	164m	36T 0347267 4521775	40,837485 31,173943



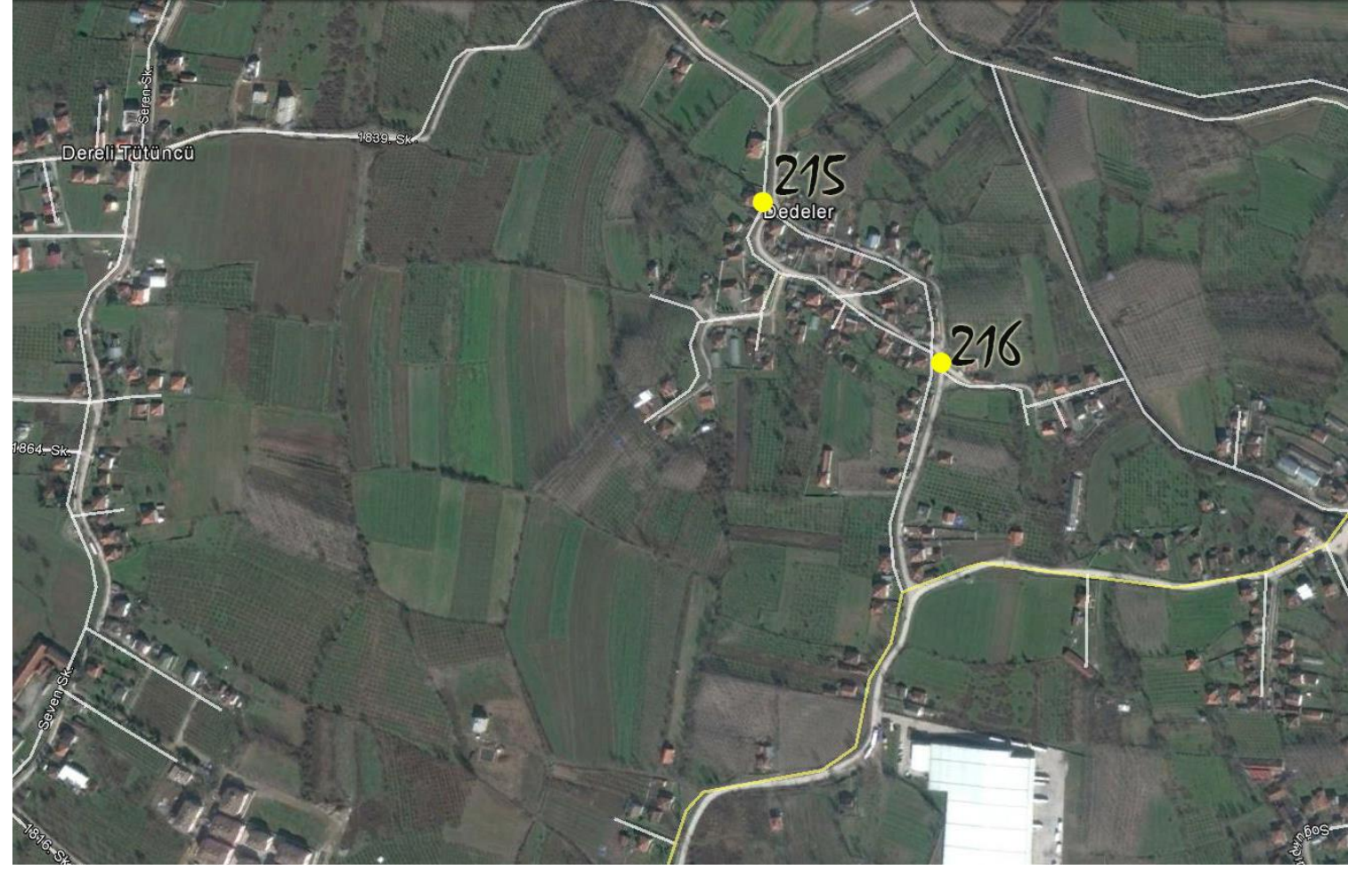
213

214



DEDELER MAHALLESİ

No	Ölçüm Özelliği	Rakım	Utm Koordinat	Google Koordinat
215	Yapı	161m	36T 0348162 4522584	40,824139 31,200523
216	Yapı	163m	36T 0348319 4522239	40,837094 31,200867



215

216

KOÇYAZI MAHALLESİ

No	Ölçüm Özelliği	Rakım	Utm Koordinat	Google Koordinat
217	Yapı	155m	36T 0346237 4523242	<u>40,8580284</u> <u>31,1719131</u>
218	Yapı	152m	36T 0346432 4523690	40,849929 31,178119



217

218

KOÇYAZI MAHALLESİ

No	Ölçüm Özelliği	Rakım	Utm Koordinat	Google Koordinat
219	Ana Koridor	152m	36T 0345460 4524327	40,839122 31,173238
220	Ana Koridor	150m	36T 0345304 4523274	40,845661 31,164963



219

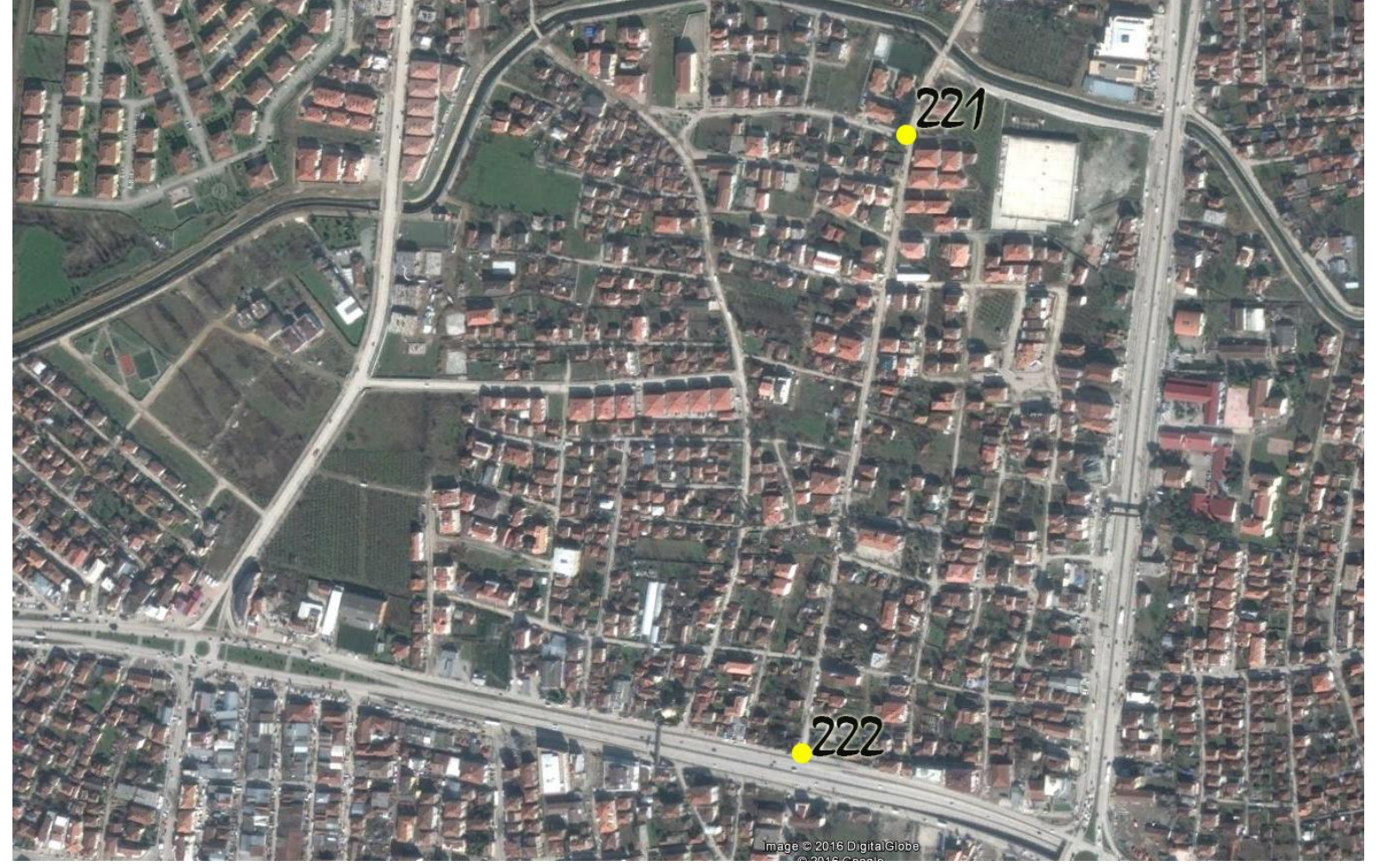


220



HAMİDİYE MAHALLESİ

No	Ölçüm Özelliği	Rakım	Utm Koordinat	Google Koordinat
221	Ana Koridor	149m	36T 0345146 4524316	40,851413 31,163011
222	Ana Koridor	148m	36T 0344964 4523402	40,846431 31,164746



221

222



HAMİDİYE MAHALLESİ

No	Ölçüm Özelliği	Rakım	Utm Koordinat	Google Koordinat
223	Koridor	150m	36T 0345141 4524264	40,851413 31,163011
224	Koridor	144m	36T 0344851 4524113	40,853407 31,159374



223



224

HAMİDİYE MAHALLESİ

No	Ölçüm Özelliği	Rakım	Utm Koordinat	Google Koordinat
225	Koridor	150m	36T 0344943 4524036	40,853088 31,151132
226	Koridor	142m	36T 0344455 4523846	40,850880 31,154567



225

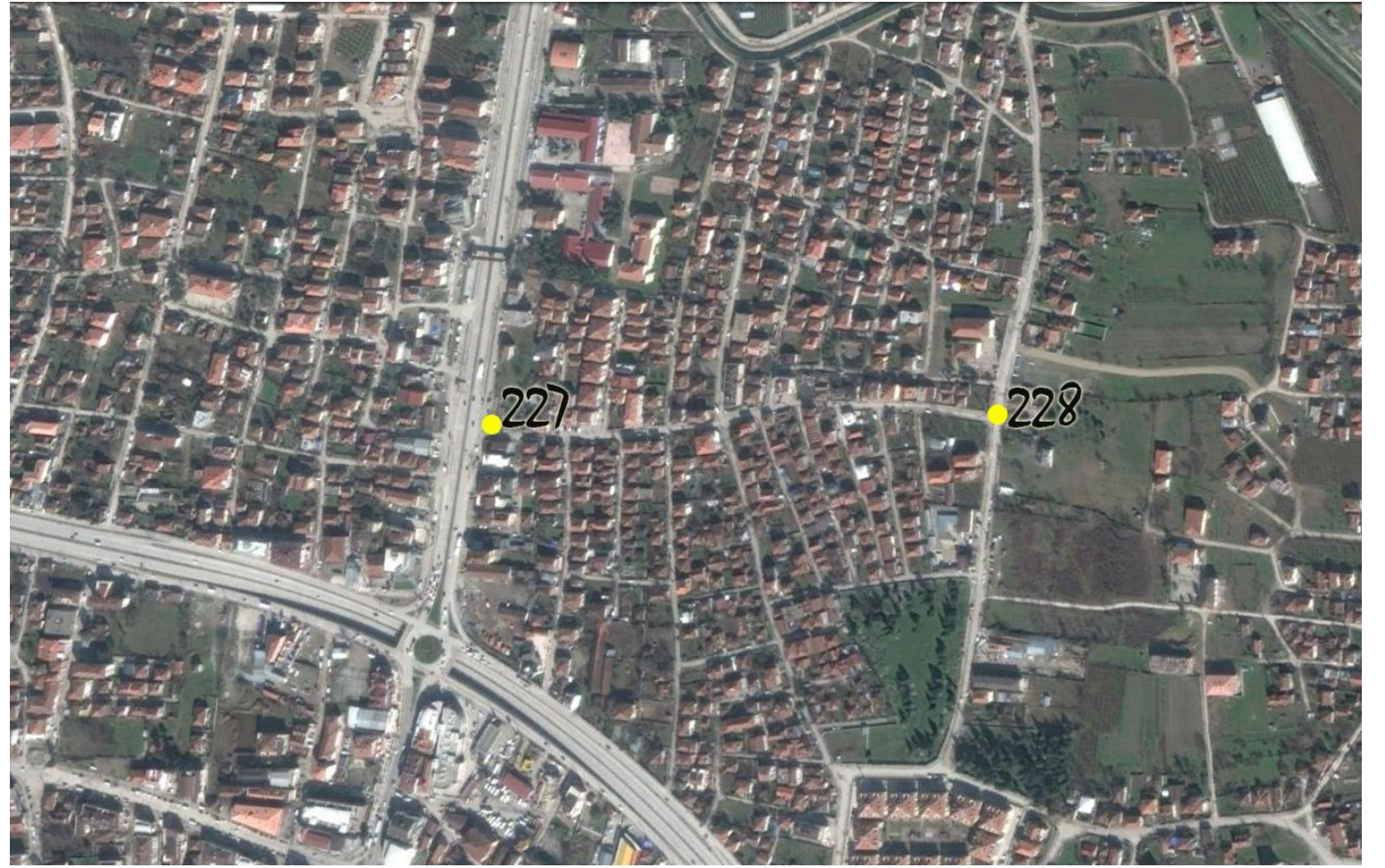


226



KARACA MAHALLESİ

No	Ölçüm Özelliği	Rakım	Utm Koordinat	Google Koordinat
227	Koridor		36T 0345390 4523678	40,847991 31,165353
228	Koridor	159m	36T 0345894 4523485	40,850799 31,170759



227



228

KARACA MAHALLESİ

No	Ölçüm Özelliği	Rakım	Utm Koordinat	Google Koordinat
229	Yapı	148m	36 T 0345555 4523949	40,8506507 31,1682300
230	Yapı	155m	36T 0345513 4523766	40,850404 31,167271



229

230



KARACA MAHALLESİ

No	Ölçüm Özelliği	Rakım	Utm Koordinat	Google Koordinat
231	Koridor	149m	36T 0345782 4524086	40,851417 31,181678
232	Koridor	155m	36T 0345940 4523805	40,850900 31,172456




231

232

KARACA MAHALLESİ

No	Ölçüm Özelliği	Rakım	Utm Koordinat	Google Koordinat
233	Koridor /yapı	151m	36 T 0345806 4524089	40,8514862 31,1704025
234	Koridor /yapı	156m	36T 0345677 4523203	40,845364 31,169263



233



234



KARACA MAHALLESİ

No	Ölçüm Özelliği	Rakım	Utm Koordinat	Google Koordinat
235	Koridor	155m	36T 0345627 4523939	40,850372 31,168170
236	Koridor	158m	36T 0345919 4523640	40,845364 31,169263



235



236

KARACA MAHALLESİ

No	Ölçüm Özelliği	Rakım	Utm Koordinat	Google Koordinat
237	Yapı/ açık alan	155m	36T 0345835 4523847	40,847999 31,175970
238	Yapı/ açık alan	161m	36T 0345745 4523546	40,848490 31,170044



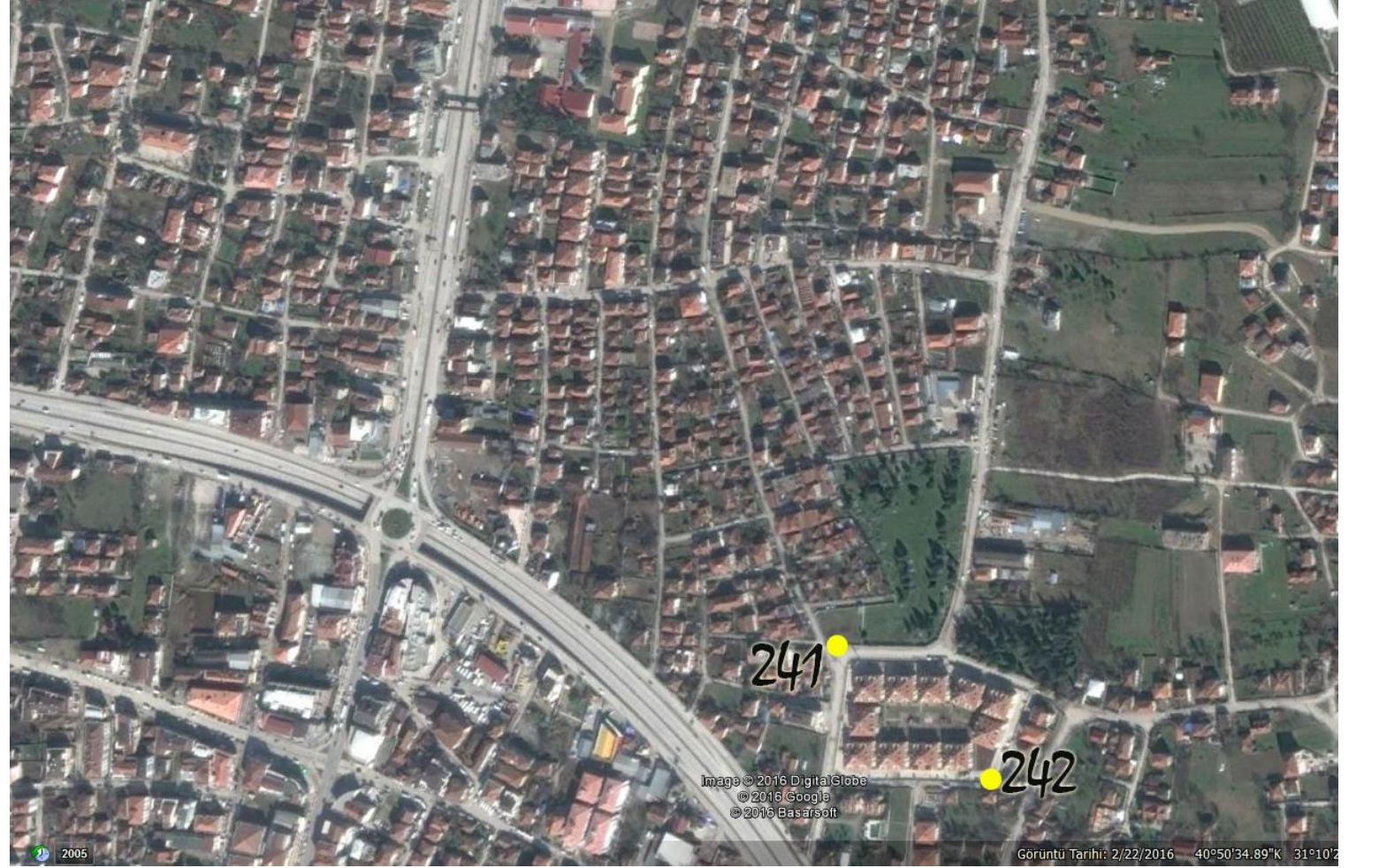
KARACA MAHALLESİ

No	Ölçüm Özelliği	Rakım	Utm Koordinat	Google Koordinat
239	Açık Alan	158m	36T 0345814 4523314	40,844753 31,170523
240	Açık Alan	156m	36T 0345806 4523325	40,846405 31,171070



KARACA MAHALLESİ / KOÇYAZI MAHALLESİ

No	Ölçüm Özelliği	Rakım	Utm Koordinat	Google Koordinat
241	Yapı	155m	36T 0345749 4523305	40,847183 31,167242
242	Yapı	156m	36T 0345854 4523004	40,843625 31,171566



241



242

NUSRETTİN MAHALLESİ

No	Ölçüm Özelliği	Rakım	Utm Koordinat	Google Koordinat
243	Koridor	158m	36T 0345679 4522388	40,836101 31,169340
244	Koridor	161m	36T 0345697 4522741	40,844186 31,170326



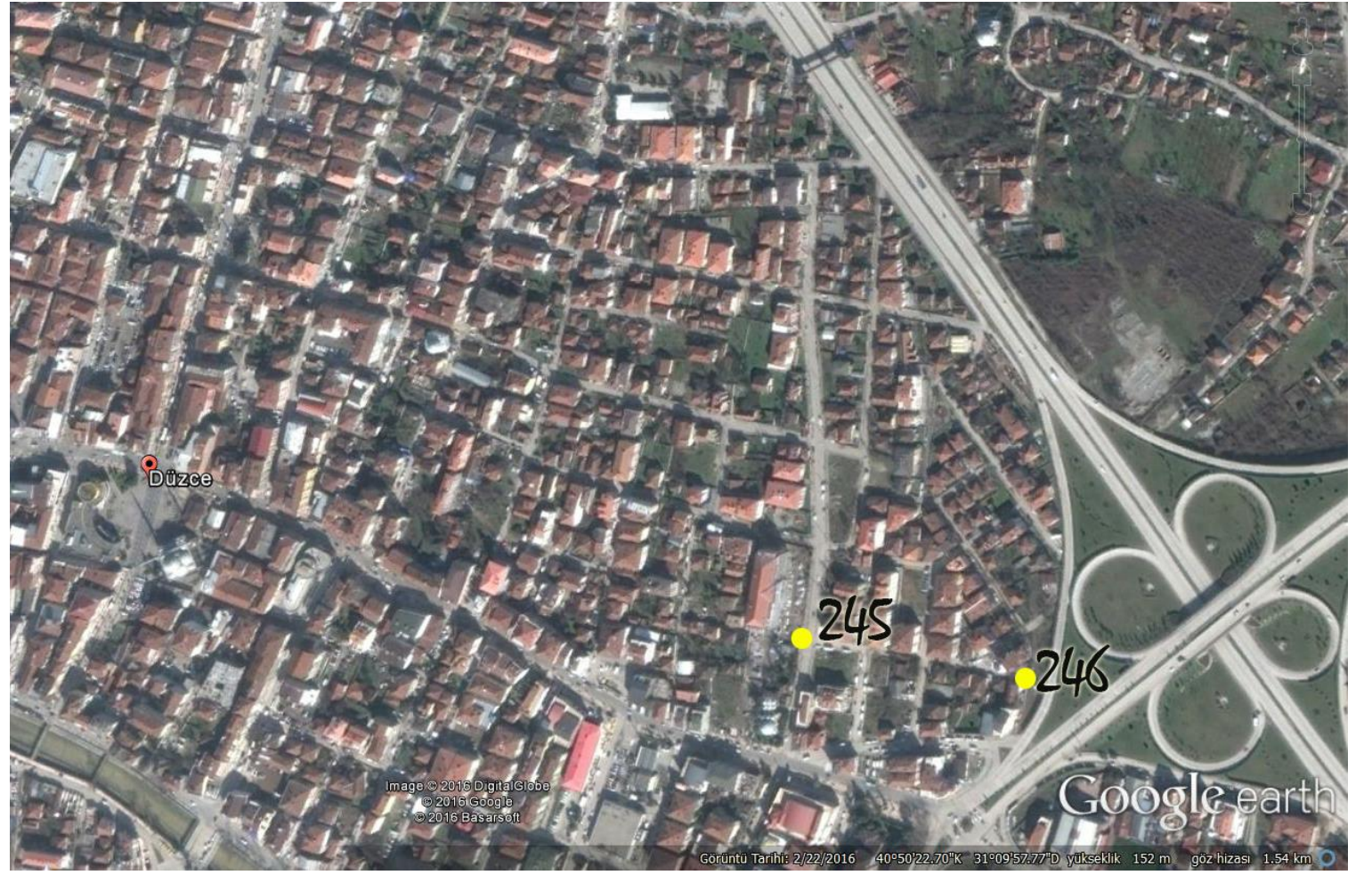
243



244

NUSRETTİN MAHALLESİ

No	Ölçüm Özelliği	Rakım	Utm Koordinat	Google Koordinat
245	Koridor	158m	36T 0345701 4522499	40,837306 31,169418
246	Koridor	153m	36T 0345833 4522286	40,836617 31,171819



245

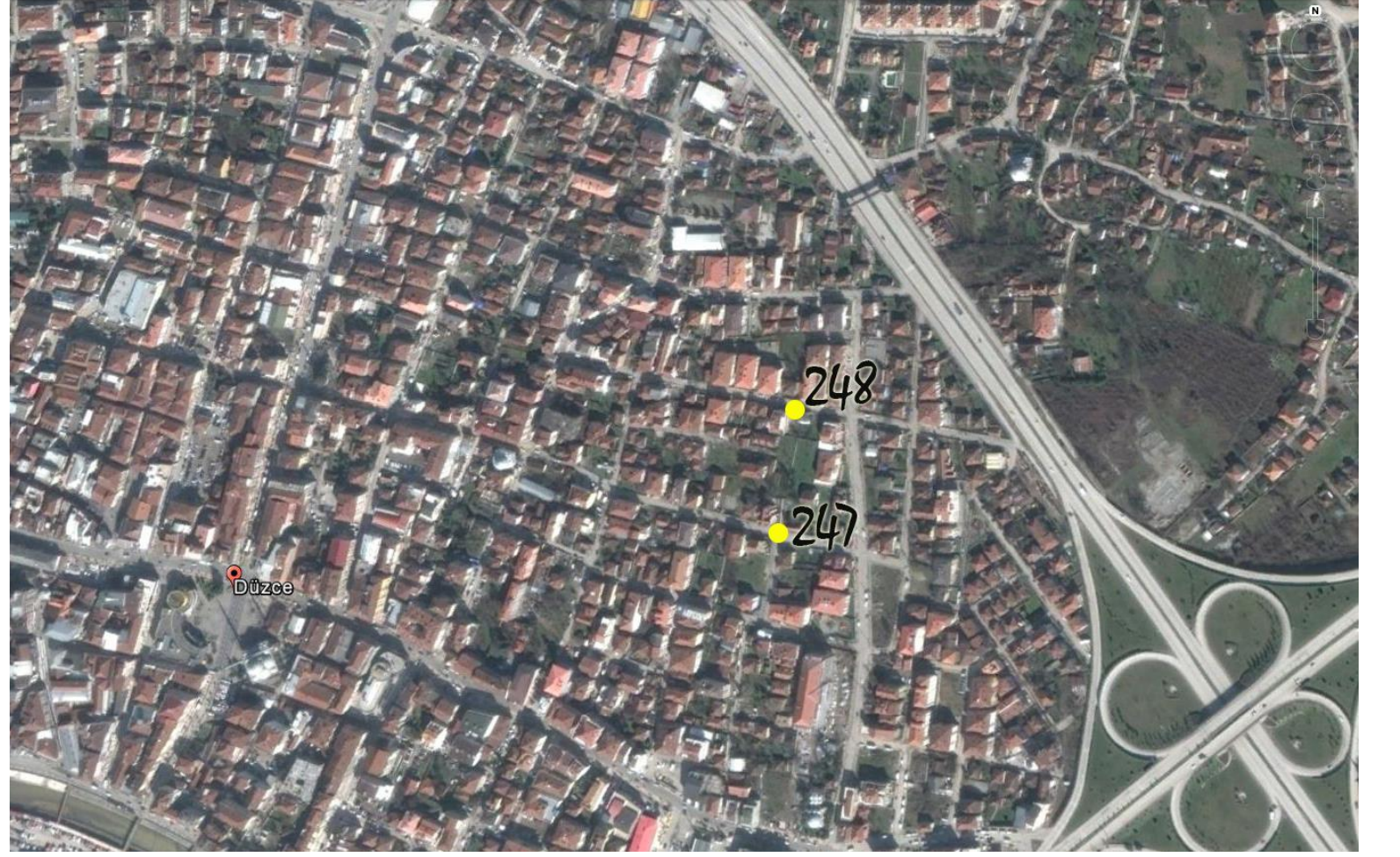


246




NUSRETTİN MAHALLESİ

No	Ölçüm Özelliği	Rakım	Utm Koordinat	Google Koordinat
247	Yapı	152m	36T 0345547 4522633	40,837844 31,166662
248	Yapı	151m	36T 0345645 4522643	



247




248

NUSRETTİN MAHALLESİ

No	Ölçüm Özelliği	Rakım	Utm Koordinat	Google Koordinat
249	Koridor	152m	36T 0345547 4522633	40,837844 31,166662
250	Koridor	159m	36T 0345477 4522273	40,501383 31,100835



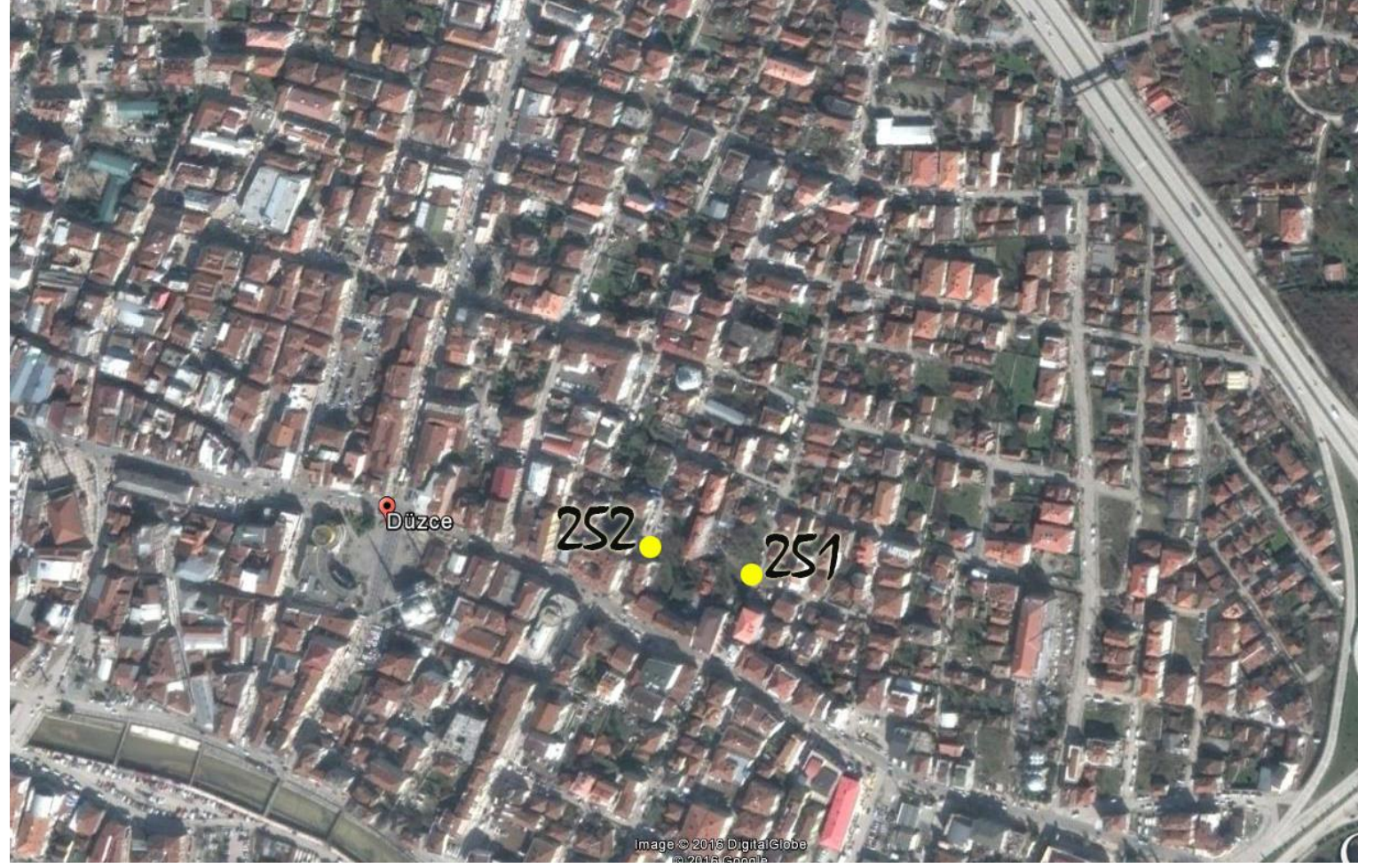
249



250

NUSRETTİN MAHALLESİ

No	Ölçüm Özelliği	Rakım	Utm Koordinat	Google Koordinat
251	Açık Alan	154m	36T 0345434 4522617	40,838256 31,166286
252	Açık Alan	157m	36T 0345324 4522470	




251

252

NUSRETTİN MAHALLESİ

No	Ölçüm Özelliği	Rakım	Utm Koordinat	Google Koordinat
253	Koridor	150m	36T 0345450 4522889	40,840686 31,166336
254	Koridor	150m	36T 0345837 4522592	



253



254



ŞEREFİYE MAHALLESİ / KÜLTÜR MAHALLESİ

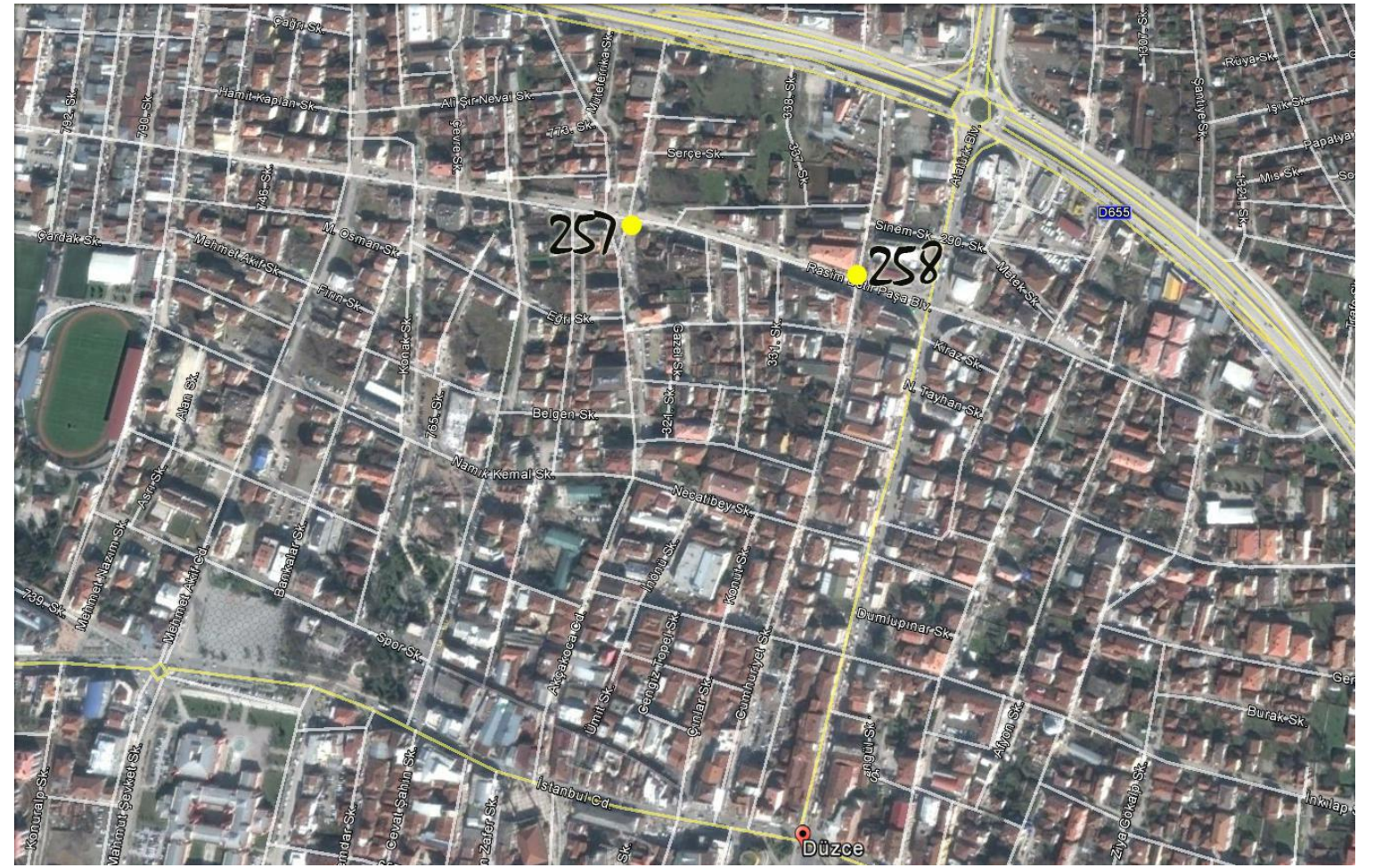
No	Ölçüm Özelliği	Rakım	Utm Koordinat	Google Koordinat
255	Koridor		36T 034937 4523354	40,843329 31,161200
256	Koridor	160m	36T 0344948 4523345	40,846512 31,160764



255 256

ŞEREFİYE MAHALLESİ

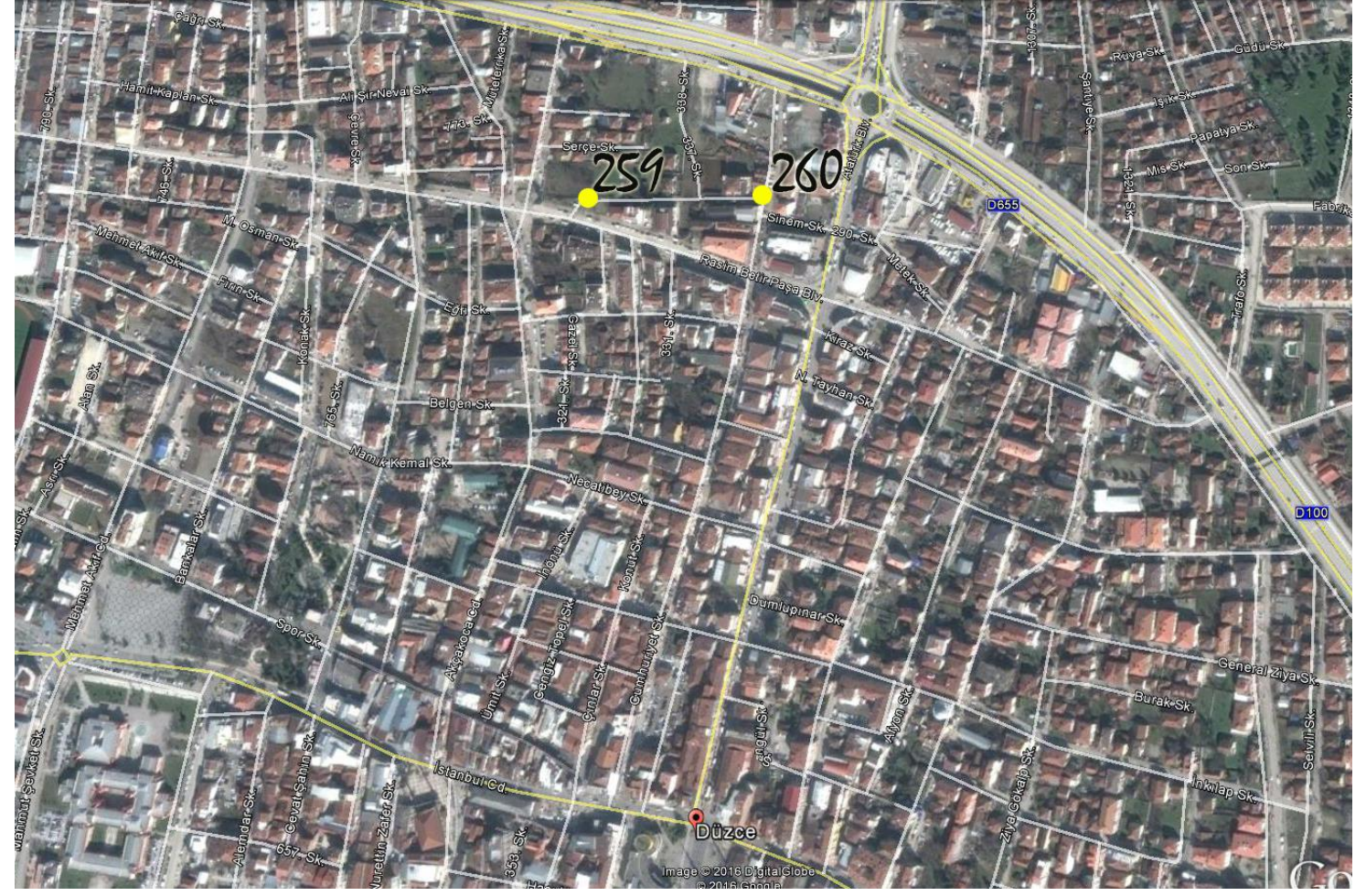
No	Ölçüm Özelliği	Rakım	Utm Koordinat	Google Koordinat
257	Koridor		36T 0344941 4523355	40,846290 31,160898
258	Koridor	160m	36T 0345153 4523073	40,844007 31,163172



257 258

ŞEREFİYE MAHALLESİ

No	Ölçüm Özelliği	Rakım	Utm Koordinat	Google Koordinat
259	Koridor	176m	36T 0345005 4523329	40,845329 31,161195
260	Koridor	162m	36T 0345182 4523160	40,843360 31,162867



259 260

ŞEREFİYE MAHALLESİ

No	Ölçüm Özelliği	Rakım	Utm Koordinat	Google Koordinat
261	Yapı	159m	36T 0345115 4523341	40,845333 31,159813
262	Yapı	161m	36T 0345080 4523019	40,843434 31,162939



261 262

ŞEREFİYE MAHALLESİ / KÜLTÜR MAHALLESİ

No	Ölçüm Özelliği	Rakım	Utm Koordinat	Google Koordinat
263	Koridor	156m	36T 0344949 4523207	40,845367 31,164684
264	Koridor		36T 0345154 4523014	40,843481 31,163414



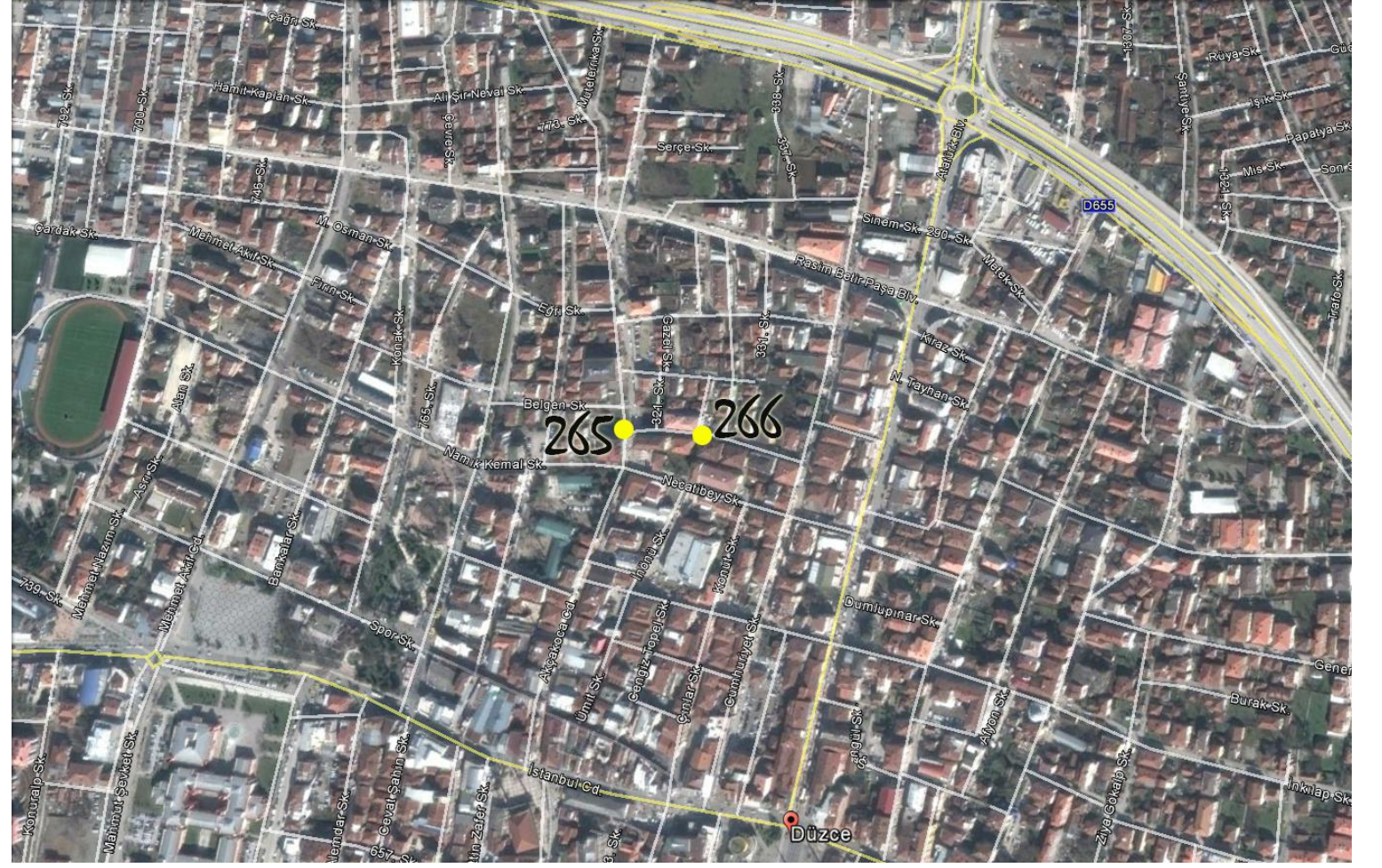
263

264



ŞEREFİYE MAHALLESİ

No	Ölçüm Özelliği	Rakım	Utm Koordinat	Google Koordinat
265	Koridor	157m	36T 0344955 4523082	40,846416 31,166410
266	Koridor		36T 0345003 4522903	40,842577 31,161425



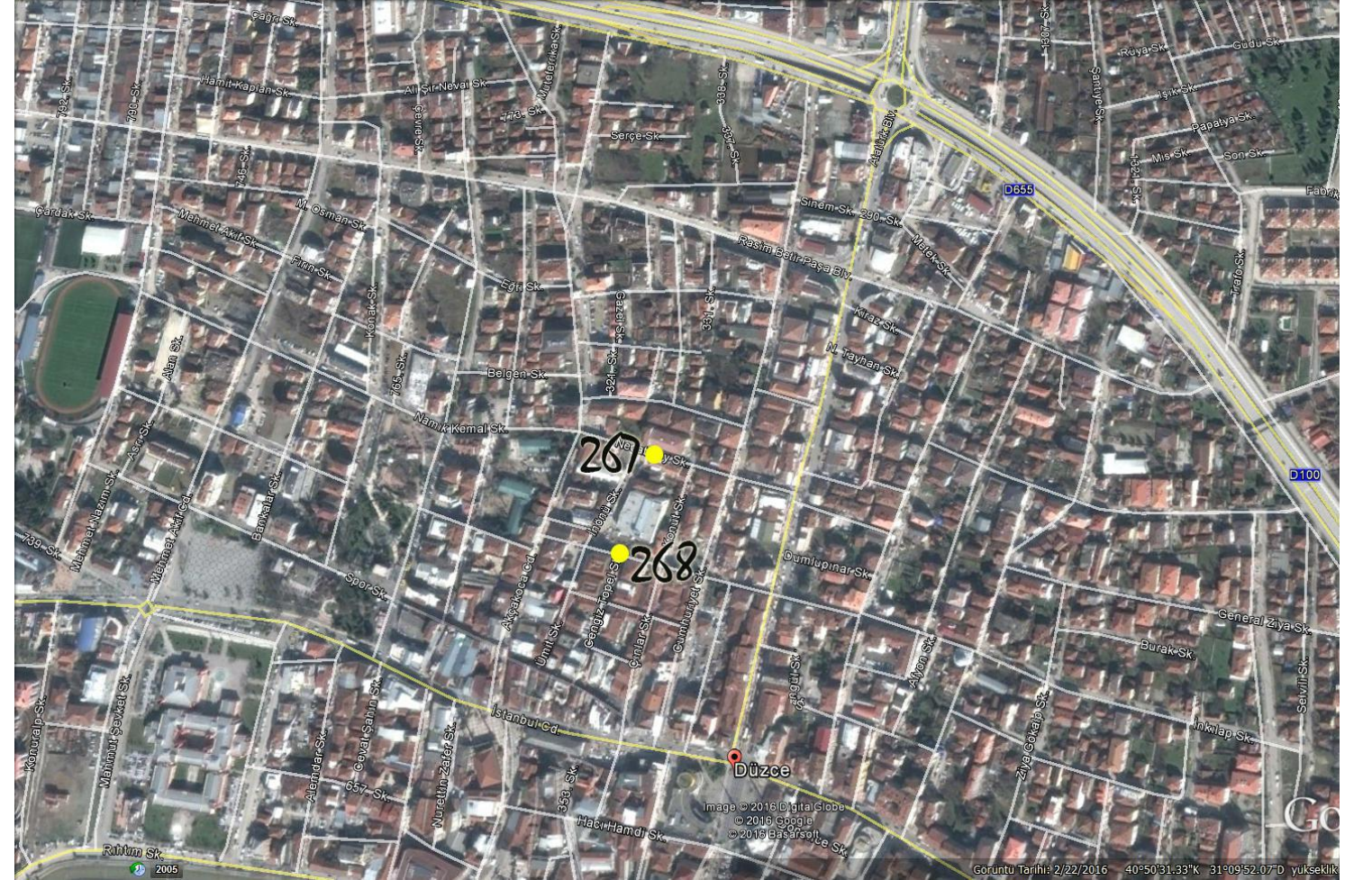
265

266



ŞEREFİYE MAHALLESİ

No	Ölçüm Özelliği	Rakım	Utm Koordinat	Google Koordinat
267	Yapı	153m	36T 0345037 4523009	40,842037 31,161243
268	Yapı	153m	36T 0344961 4522709	40,840828 31,161020



267

268



ŞEREFİYE MAHALLESİ

No	Ölçüm Özelliği	Rakım	Utm Koordinat	Google Koordinat
269	Koridor	150m	36T 0345082 4523002	40,841644 31,162096
270	Koridor	157m	36T 0344972 4522509	40,840863 31,160975



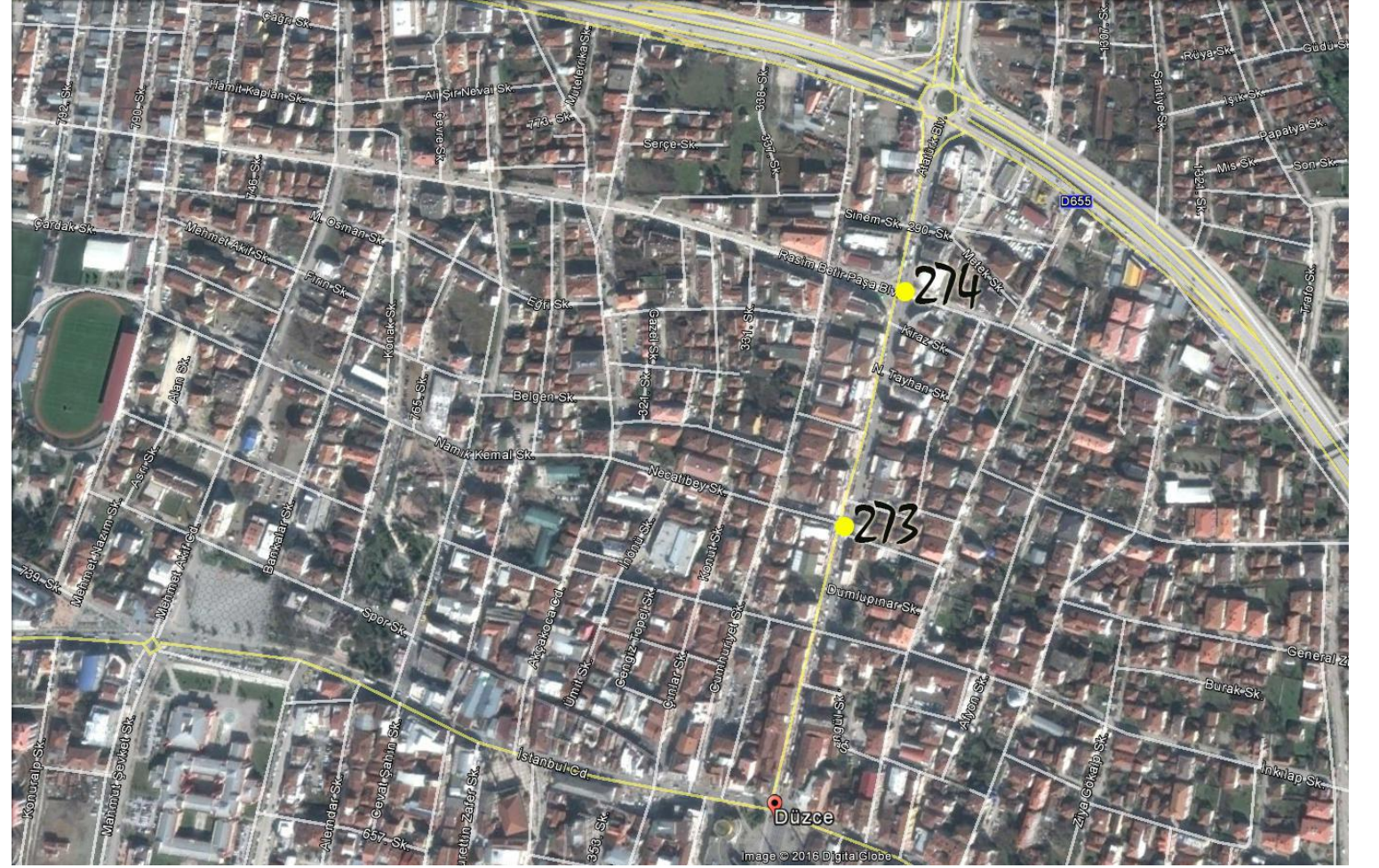
ŞEREFİYE MAHALLESİ / BURHANIYE MAHALLESİ

No	Ölçüm Özelliği	Rakım	Utm Koordinat	Google Koordinat
271	Yapı	153m	36T 0345145 4523044	40,843082 31,164867
272	Yapı	160m	36T 0345183 4522842	40,841983 31,163744



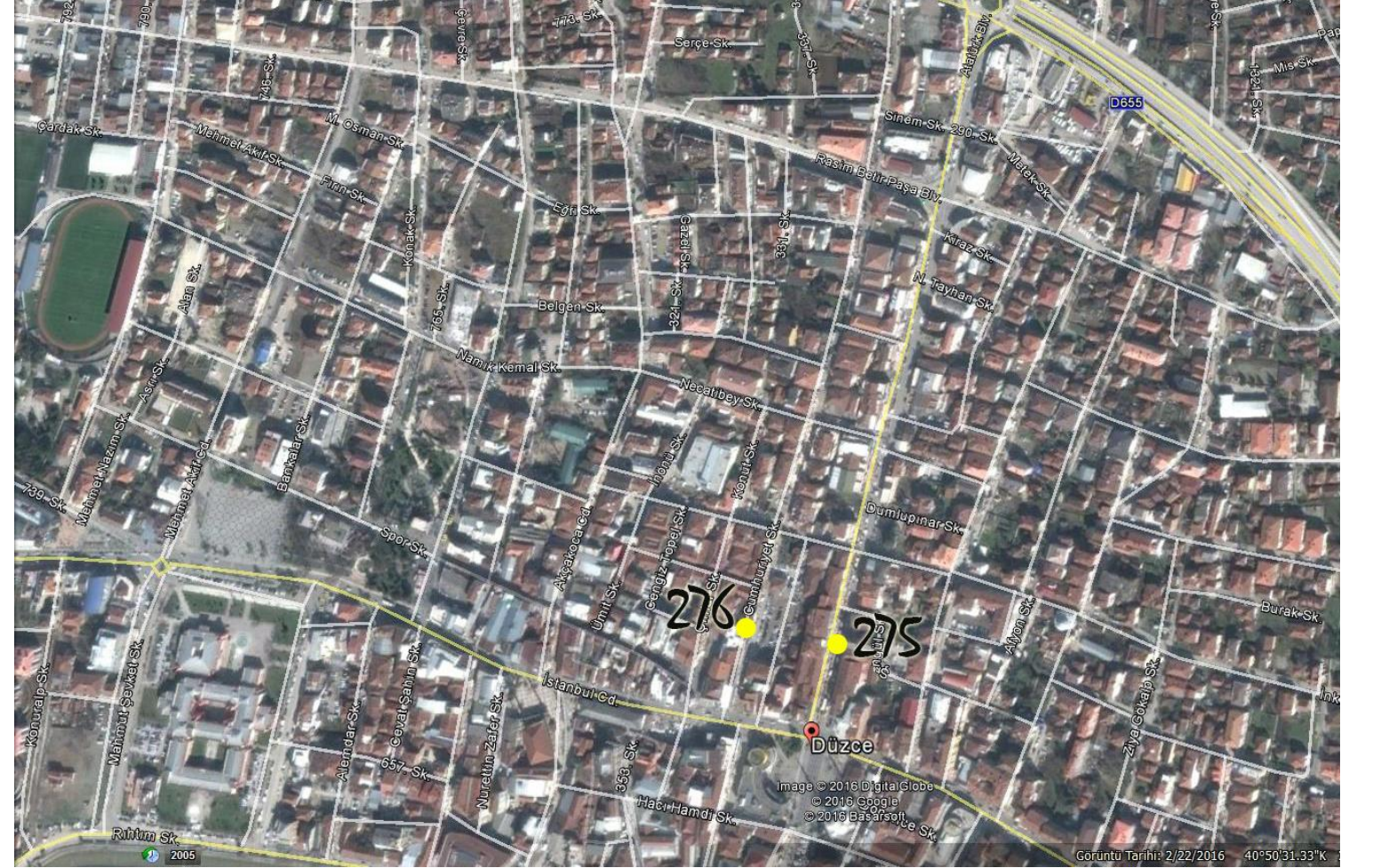
ŞEREFİYE MAHALLESİ / BURHANIYE MAHALLESİ

No	Ölçüm Özelliği	Rakım	Utm Koordinat	Google Koordinat
273	Koridor	151m	36T 0345210 4522976	40,844395 31,164274
274	Koridor	162m	36T 0345246 4523043	40,843360 31,162867



ŞEREFİYE MAHALLESİ / BURHANIYE MAHALLESİ

No	Ölçüm Özelliği	Rakım	Utm Koordinat	Google Koordinat
275	Yapı	157m	36T 0345201 4522889	40,844394 31,164274
276	Yapı	163m	36T 0345040 4522596	40,839782 31,161907



275

276



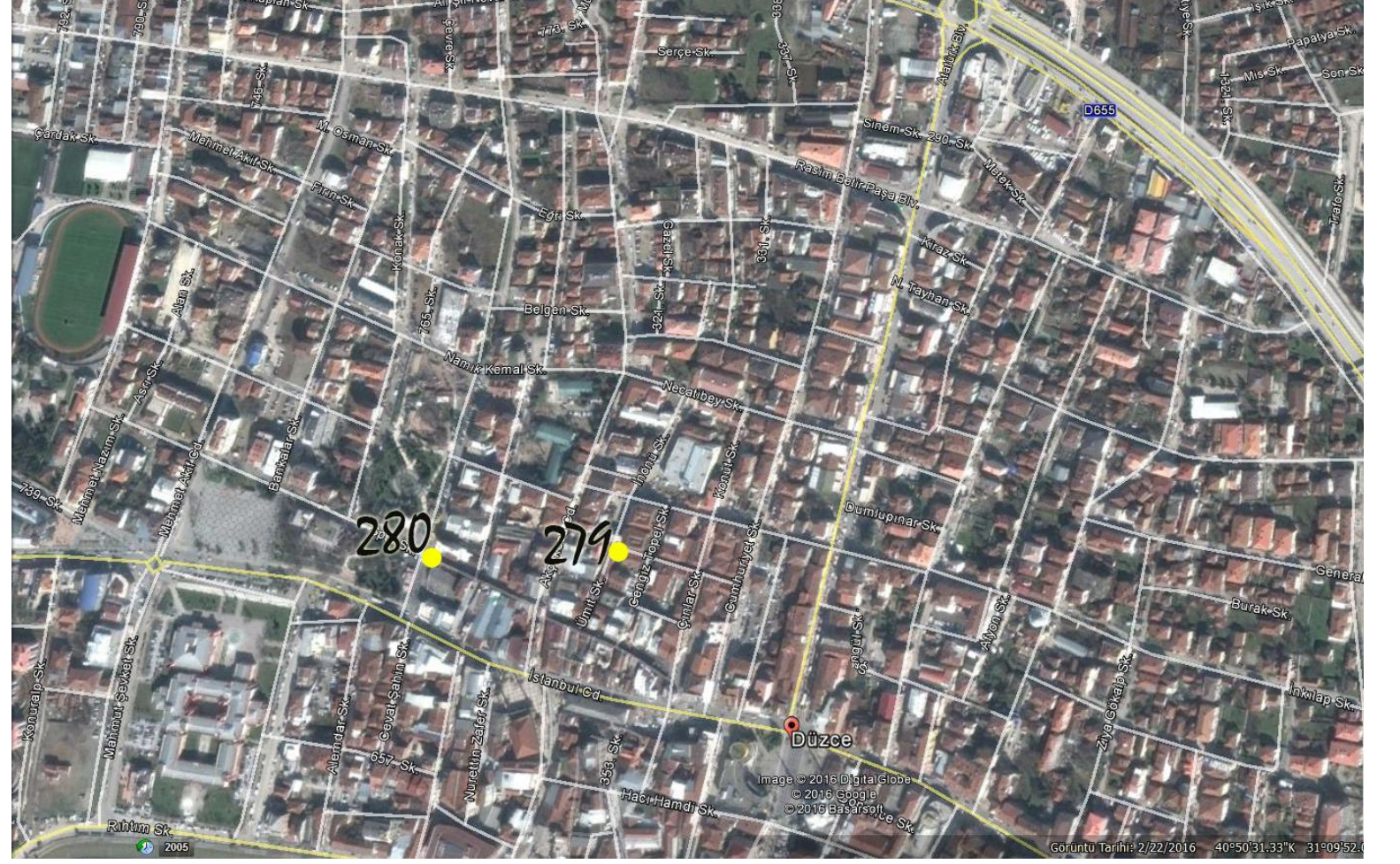
ŞEREFİYE MAHALLESİ

No	Ölçüm Özelliği	Rakım	Utm Koordinat	Google Koordinat
277	Koridor	158m	36T 0344850 4522735	40,838905 31,161943
278	Koridor	163m	36T 0344883 4522732	40,841226 31,161717



ŞEREFİYE MAHALLESİ / KÜLTÜR MAHALLESİ

No	Ölçüm Özelliği	Rakım	Utm Koordinat	Google Koordinat
279	Yapı	161m	36T 0344970 4522832	40,845367 31,164684
280	Yapı	166m	36T 0344693 4522675	40,840413 31,157994



BURHANIYE MAHALLESİ / NUSRETTİN MAHALLESİ

No	Ölçüm Özelliği	Rakım	Utm Koordinat	Google Koordinat
281	Koridor	140m	36T 0345411 4522770	40,848819 31,184698
282	Koridor		36T 0345266 4522363	40,838029 31,165041



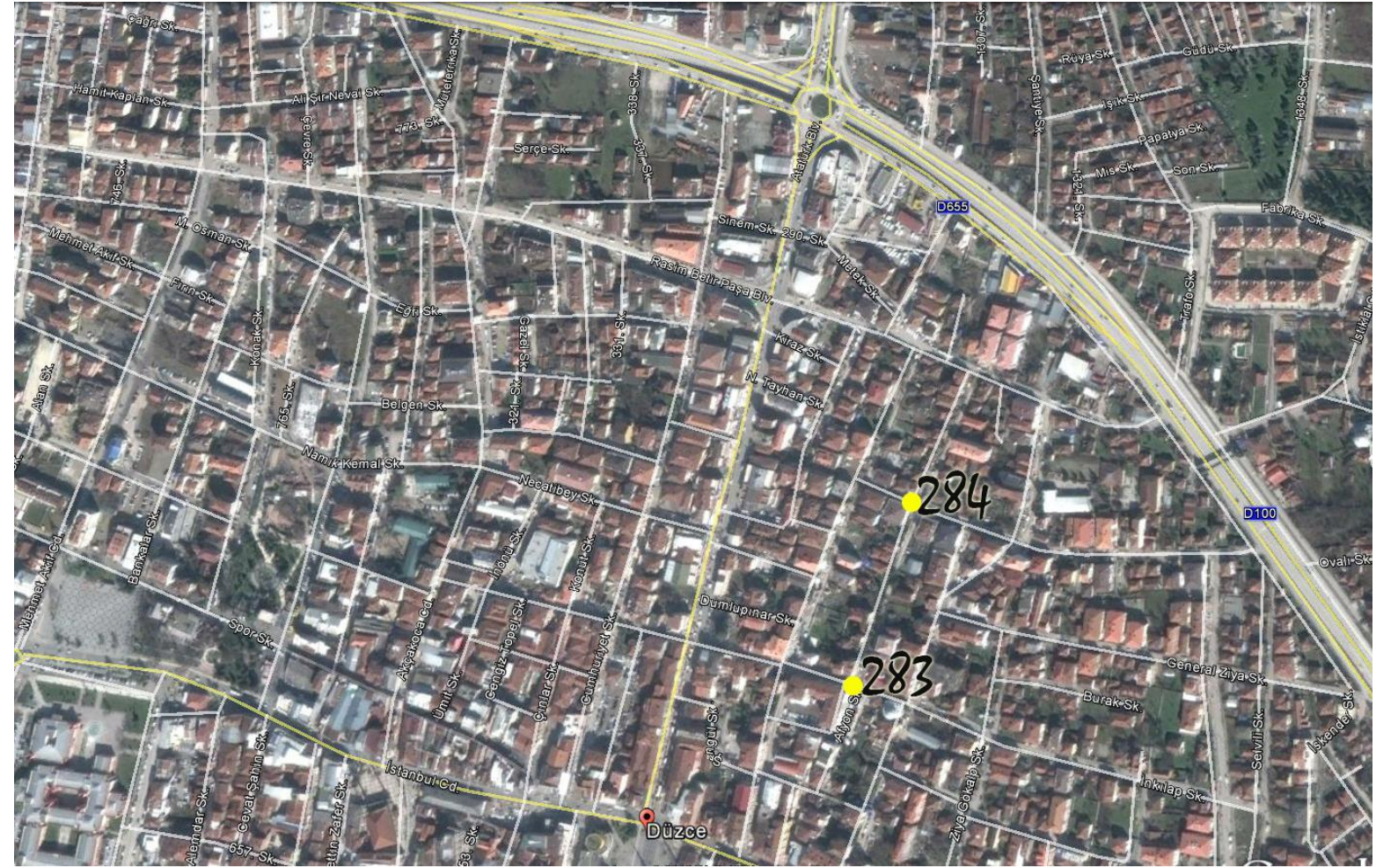
281

282



BURHANIYE MAHALLESİ

No	Ölçüm Özelliği	Rakım	Utm Koordinat	Google Koordinat
283	Koridor	143m	36T 0345347 4522791	40,839492 31,165214
284	Koridor		36T 0345386 4522807	40,841646 31,166182



283

284

BURHANIYE MAHALLESİ

No	Ölçüm Özelliği	Rakım	Utm Koordinat	Google Koordinat
285	Koridor	146m	36T 0345283 4522811	40,840129 31,164407
286	Koridor		36T 0345398 4522985	40,843327 31,166132



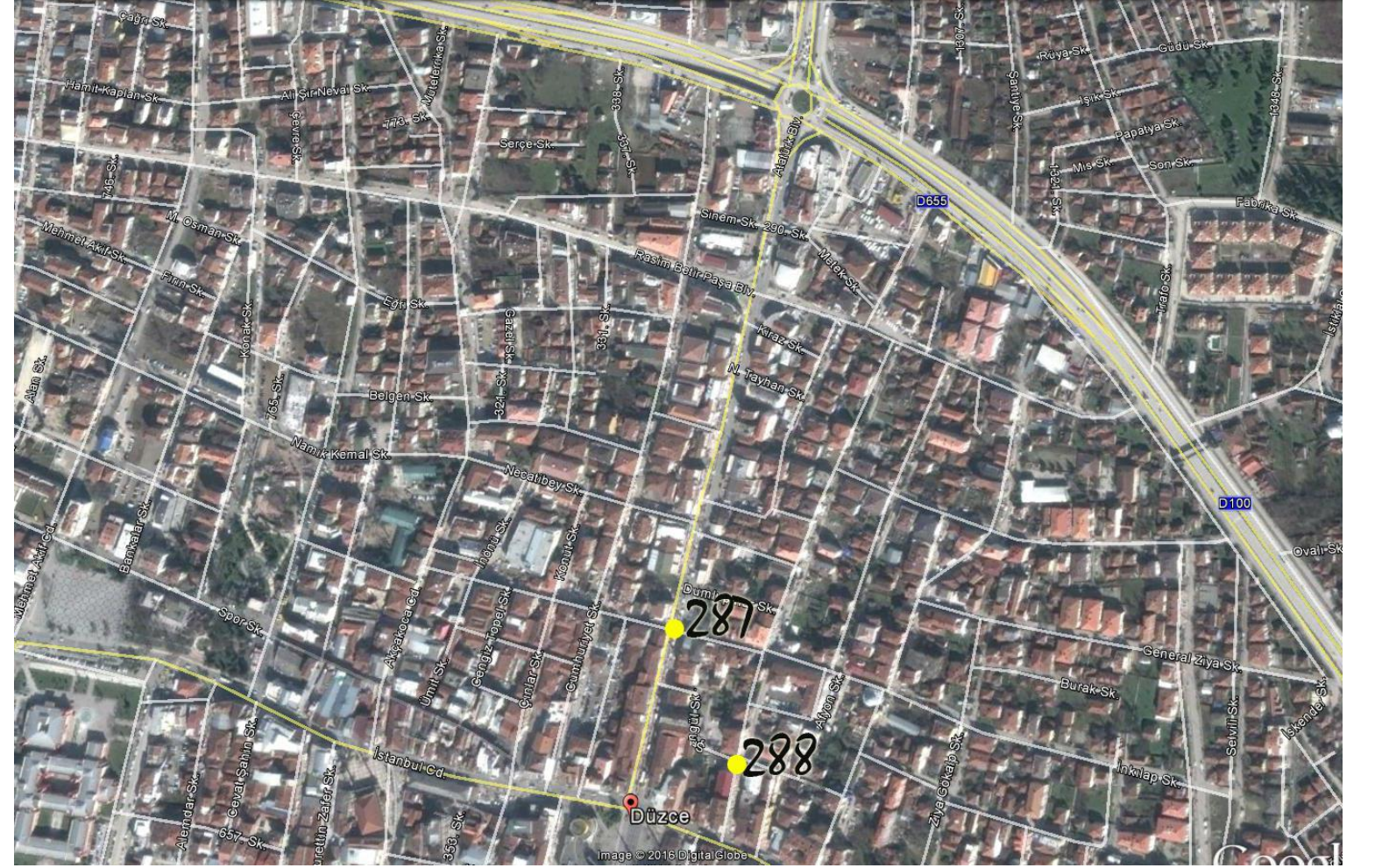
285

286



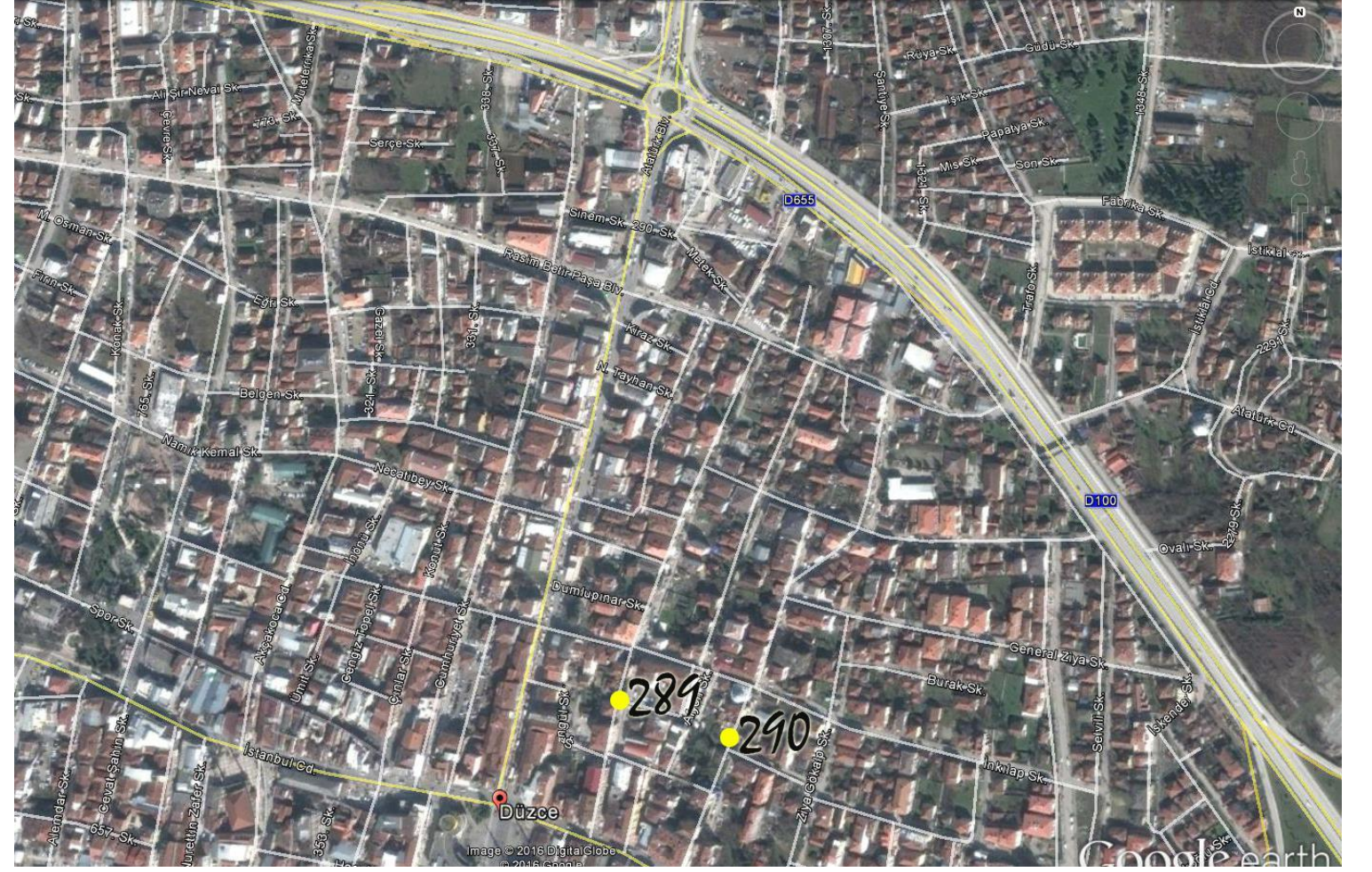
BURHANIYE MAHALLESİ / ŞEREFİYE MAHALLESİ

No	Ölçüm Özelliği	Rakım	Utm Koordinat	Google Koordinat
287	Yapı	146m	36T 0345189 4522843	40,844394 31,164264
288	Yapı		36T 0345211 4522528	40,839213 31,164025



BURHANIYE MAHALLESİ / NUSRETTİN MAHALLESİ

No	Ölçüm Özelliği	Rakım	Utm Koordinat	Google Koordinat
289	Açık Alan	140m	36T 0345255 4522725	40,839252 31,164266
290	Açık Alan		36T 0345342 4522542	40,839384 31,165555



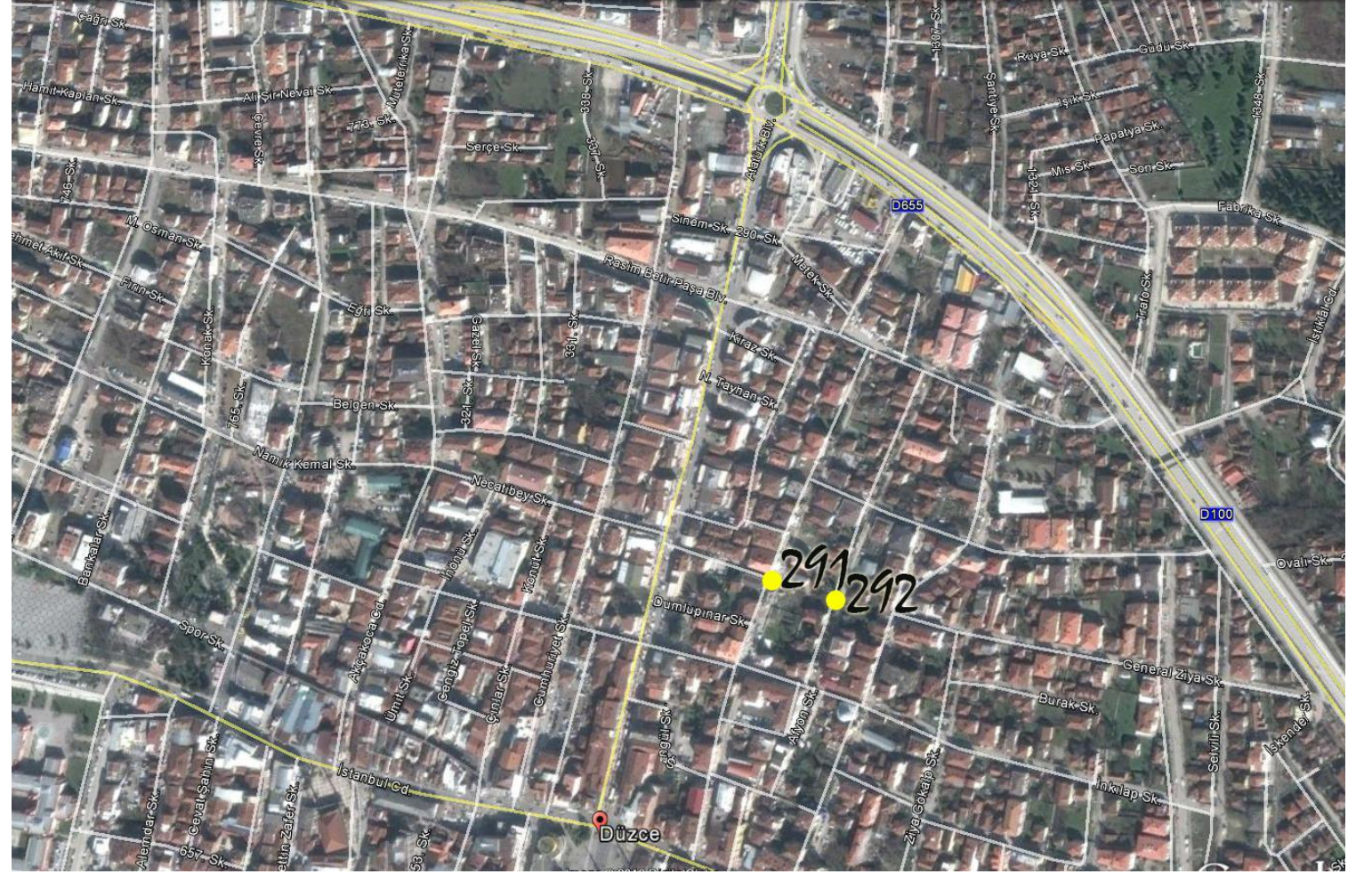
289

290



BURHANIYE MAHALLESİ

No	Ölçüm Özelliği	Rakım	Utm Koordinat	Google Koordinat
291	Yapı	142m	36T 0345322 4522904	40,843082 31,164867
292	Yapı	153m	36T 0345352 4522702	40,839375 31,165550



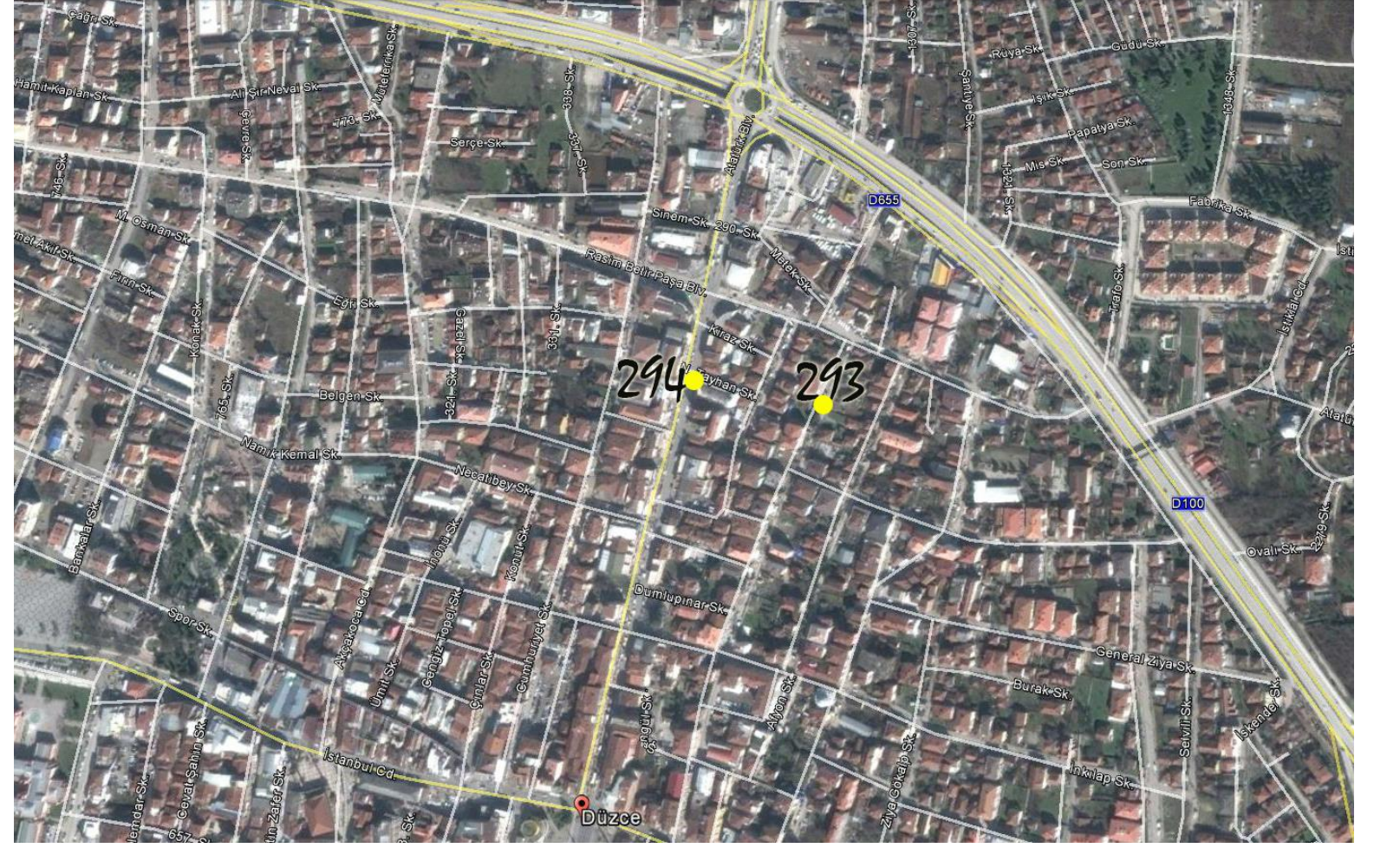
291

292



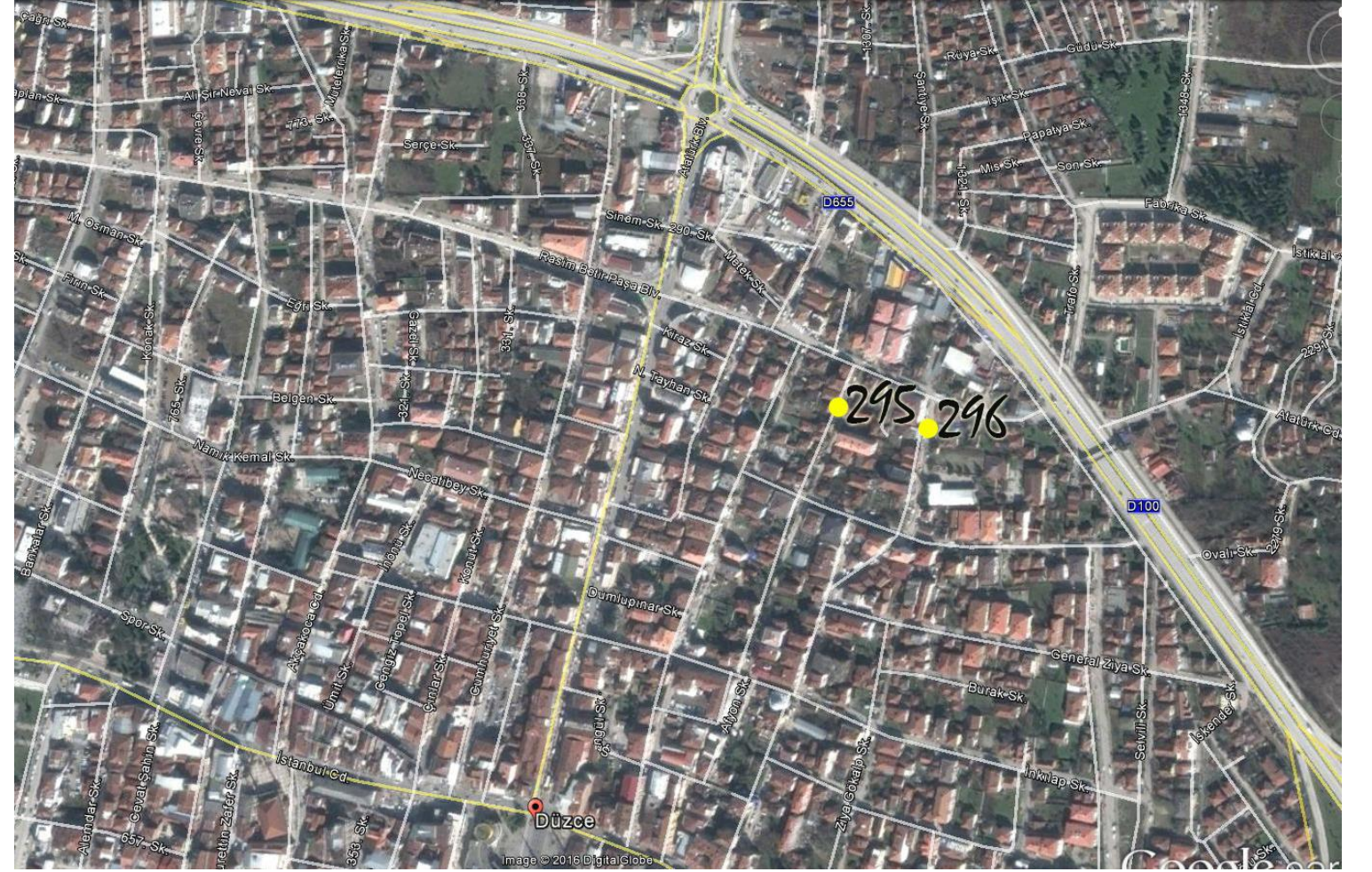
BURHANIYE MAHALLESİ/ ŞEREFİYE MAHALLESİ

No	Ölçüm Özelliği	Rakım	Utm Koordinat	Google Koordinat
293	Yapı	149m	36T 0345393 4523075	40,842617 31,165638
294	Yapı	156m	36T 0345218 4522949	40,843691 31,164033



BURHANIYE MAHALLESİ / NUSRETTİN MAHALLESİ

No	Ölçüm Özelliği	Rakım	Utm Koordinat	Google Koordinat
295	Yapı	151m	36T 0345488 4523102	40,848667 31,134497
296	Yapı	156m	36T 0345526 4522878	40,842431 31,167613



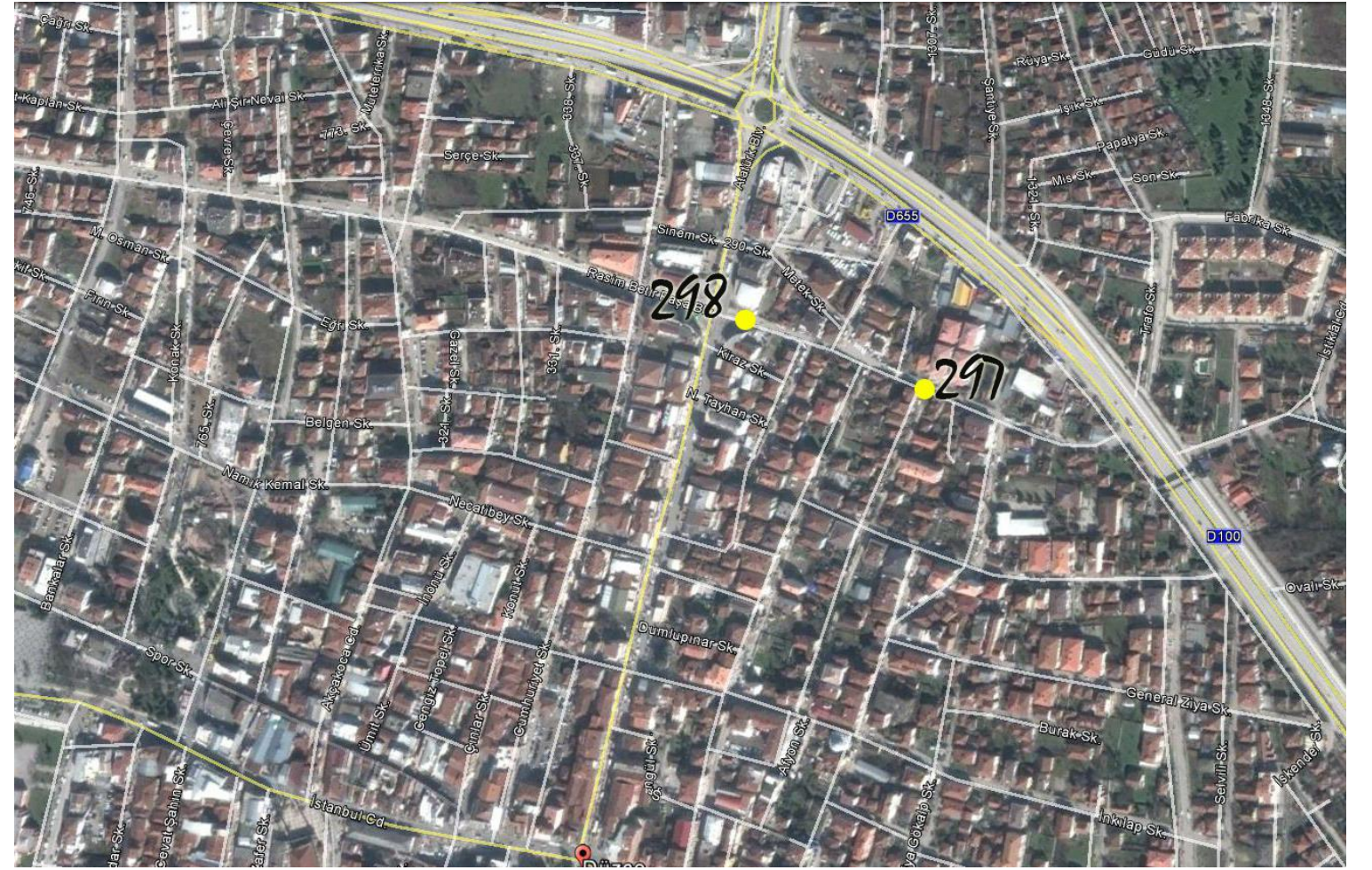
295

296



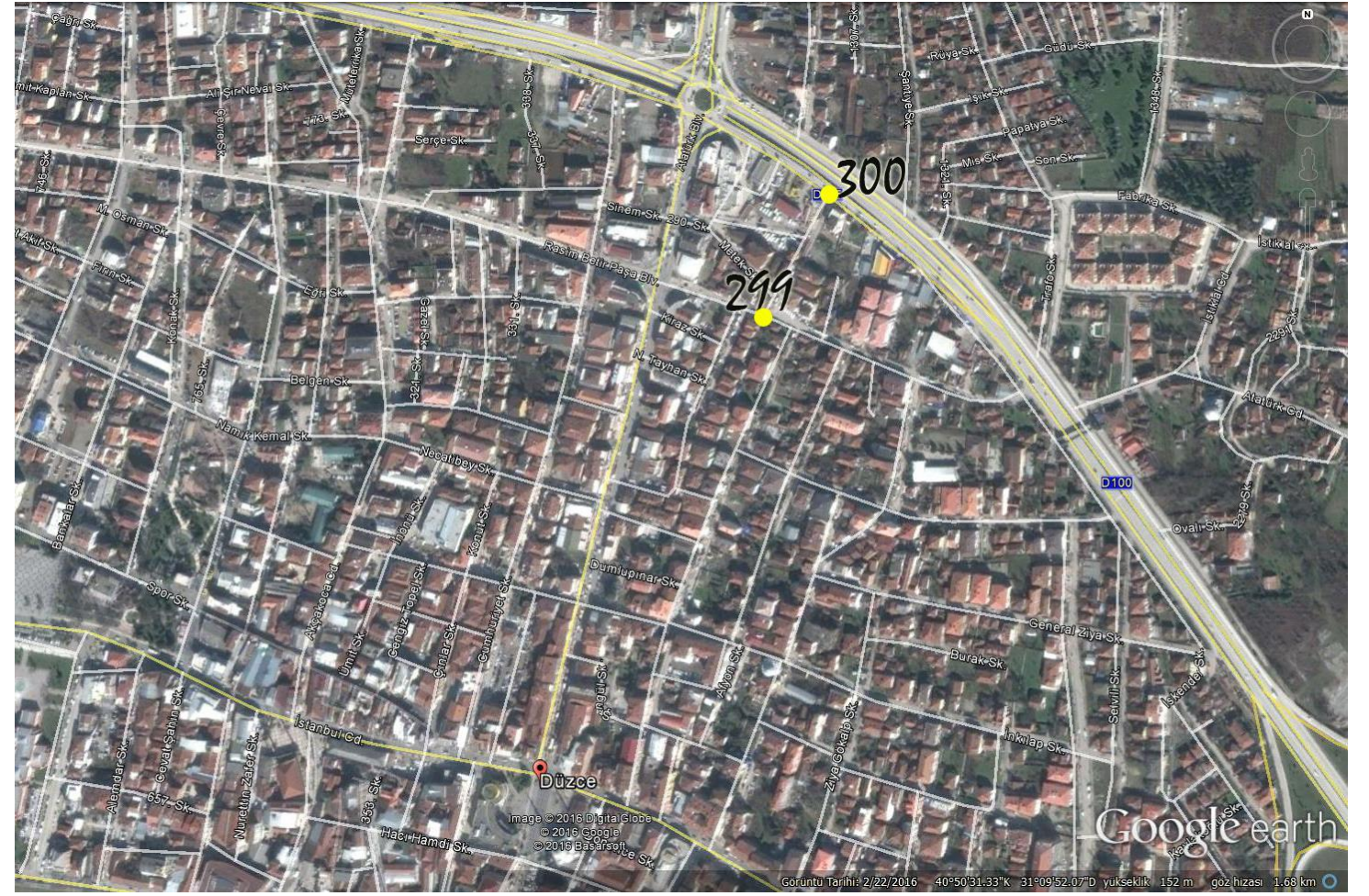
BURHANIYE MAHALLESİ

No	Ölçüm Özelliği	Rakım	Utm Koordinat	Google Koordinat
297	Koridor	149m	36T 0345498 4523129	40,843059 31,166915
298	Koridor	154m	36T 0345285 4523038	40,843684 31,164487



BURHANIYE MAHALLESİ

No	Ölçüm Özelliği	Rakım	Utm Koordinat	Google Koordinat
299	Koridor	149m	36T 0345406 4523180	40,844395 31,164274
300	Koridor	148m	36T 0345450 4523141	40,844688 31,166775



299

300

